

STRATEGIE KOMUNITNĚ VEDENÉHO MÍSTNÍHO ROZVOJE MÍSTNÍ AKČNÍ SKUPINY RADBUZA



2016 – 2023

Verze leden 2016



EVROPSKÁ UNIE
EVROPSKÝ FOND PRO REGIONÁLNÍ ROZVOJ
INVESTICE DO VAŠÍ BUDOUCNOSTI



MINISTERSTVO
PRO MÍSTNÍ
ROZVOJ ČR

PLZEŇSKÝ KRAJ

Obsah

Obsah.....	1
1. Úvod	3
1.1. Základní informace o MAS	3
1.2. Základní charakteristika území.....	5
1.2.1. Poloha a vnější vztahy	5
1.2.2. Přírodní podmínky.....	6
1.2.3. Shodné charakteristiky území	6
1.3. Historie MAS a zkušenosti s rozvojem území.....	6
2. Analytická část.....	7
2.1. Socioekonomická analýza území.....	7
2.1.1. Obyvatelstvo.....	7
2.1.2. Technická infrastruktura	18
2.1.3. Doprava a místní komunikace	21
2.1.4. Vybavenost obcí a služby	23
2.1.5. Bydlení.....	28
2.1.6. Životní prostředí a ochrana krajiny	29
2.1.7. Život v obcích.....	38
2.1.8. Zemědělství a podnikání	50
2.1.9. Školství.....	53
2.1.10. Cestovní ruch.....	56
2.2. SWOT analýza	63
2.3. Analýza problémů a potřeb.....	65
2.3.1. Územní plánování.....	65
2.3.2. Rozvojová území.....	66
2.3.3. Lidské zdroje.....	67
2.3.4. Oblasti rozvoje území.....	69
2.3.5. Finanční potenciál	75
2.3.6. Problémy a potřeby řešené prostřednictvím ESI fondů.....	76
2.4. Shrnutí analýz	76
3. Strategická část	80
3.1. Popis strategické části	80
3.2. Vize a mise.....	80
3.3. Provázání cílů a oblastí rozvoje	81
3.4. Popis strategických a specifických cílů	81
3.4.1. Strategický cíl 1 - Stabilizace ekonomické základny MAS Radbuza	81
3.4.2. Strategický cíl 2 - Kvalitní péče o kulturní dědictví v regionu a jeho udržitelné využití v rámci cestovního ruchu	82
3.4.3. Strategický cíl 3 - Kvalitní vzdělávání a dostupné sociální a zdravotní služby ..	83
3.4.4. Strategický cíl 4 - Zajištění kvalitní občanské vybavenosti pro obyvatelstvo regionu	85
3.4.5. Strategický cíl 5 - Zlepšování kvality životního prostředí	86
3.4.6. Strategický cíl 6 - Rozvoj občanského a spolkového života.....	87
3.5. Popis integrovaných rysů SCLLD.....	87
3.6. Popis inovativních rysů SCLLD	88
3.7. Monitorovací indikátory.....	89
3.8. Vazba na strategické dokumenty	89

3.8.1.	Strategické dokumenty realizované na území MAS.....	89
3.8.2.	Strategické dokumenty nadřazené	90
3.9.	Zdroje zkušeností a inspirace pro realizaci SCLLD.....	91
3.10.	Akční plán	92
3.10.1.	Programový rámec IROP	93
3.10.2.	Programový rámec OP Z.....	97
3.10.3.	Programový rámec PRV.....	103
3.10.4.	Popis integrovaného přístupu napříč programovými rámci	113
3.11.	Vazba na horizontální témata	114
4.	Implementační část	115
4.1.	Řídící a realizační struktura MAS.....	115
4.2.	Popis administrativních postupů pro vyhlašování výzev, hodnocení a výběr projektů	117
4.2.1.	Vyhlašování výzev.....	118
4.2.2.	Hodnocení projektů.....	118
4.2.3.	Výběr projektů.....	119
4.3.	Animační aktivity MAS.....	121
4.4.	Komunikační aktivity MAS.....	121
4.5.	Popis spolupráce mezi MAS na národní a mezinárodní úrovni	122
4.6.	Popis zvláštních opatření pro monitoring a evaluaci	123
5.	Přílohy.....	124
5.1.	Finanční plán	124
5.2.	Indikátory pro programové rámce	142
5.3.	Mapa území a seznam obcí	146
5.4.	Zapojení komunity při vypracování strategie.....	147
5.5.	Analýza rizik.....	149
5.6.	Použité zdroje literatury.....	150
5.7.	Seznam použitých zkratk.....	151
5.8.	Seznam tabulek a obrázků	151
5.9.	Čestné prohlášení.....	153

Na zpracování dokumentu se podílel realizační tým ve složení:

Ing. Václav Kubernát, info@mas-radbuza.cz, 725830833

Mgr. Tomáš Svoboda

Ing. Andrea Kubernátová

Bc. Filip Hrubý

Ing. Jan Bostl

1. Úvod

Místní akční skupina Radbuza (dále též MAS Radbuza) působí v zájmovém území, které zahrnuje obce situované na jihozápadě od krajského města Plzeň. Do zájmového území MAS Radbuza spadá severozápadní část okresu Plzeň-jih, jižní část okresu Plzeň-sever, východní část okresu Domažlice a zahrnuje regiony Dobřanska, Holýšovska, Chotěšovska, Nýřanska a Stodska.

MAS Radbuza byla založena v roce 2011 jako nestátní nezisková organizace. Název získala podle řeky Radbuzy, která protéká téměř celým zájmovým územím. K 31. 12. 2014 měla MAS Radbuza celkem 40 partnerů, kteří zastupují soukromý, veřejný a neziskový sektor. Zájmové území MAS Radbuza je tvořeno celkem 38 obcemi a jeho rozloha je 374,451 km². V zájmovém území MAS Radbuza žilo k 31. 12. 2014 celkem 44 621 obyvatel. Mapa zájmového území MAS Radbuza je uvedena v příloze 5.3. tohoto dokumentu. Původní sídlo MAS Radbuza bylo na nám. T. G. M. 1 v Dobřanech, od konce roku 2015 je nově sídlo v Sokolské ulici 566 ve Stodu.

MAS Radbuza nepatří mezi podpořené MAS k finanční podpoře v rámci opatření IV.1.1 Místní akční skupina, Programu rozvoje venkova České republiky na období 2007 – 2013. MAS Radbuza byla podpořena v programu III.4.1. „Získávání dovedností, animace a provádění“ a dále se úspěšně zapojila do projektů spolupráce IV.2.1. (celkem čtyři realizované projekty). Veškeré další informace o projektech a dalších aktivitách MAS Radbuza jsou uvedeny na webových stránkách www.mas-radbuza.cz, kde je mimo jiné umístěn i Zpravodaj MAS Radbuza, který vychází zpravidla čtyřikrát do roka a informuje partnery a veřejnost o novinkách a činnostech MAS Radbuza v daném období.

Cílem Strategie komunitně vedeného místního rozvoje (SCLLD) je definovat oblasti rozvoje a cíle na základě detailních analýz území i diskusí místních aktérů i široké veřejnosti.

1.1. Základní informace o MAS

Základní údaje o MAS Radbuza:

Název: MAS Radbuza, z. s.

Sídlo: Sokolská 566, 333 01 Stod

Právní forma: zapsaný spolek

IČO: 228 97 461

Datum vzniku: 18. března 2011

Datum zápisu do spolkového rejstříku: 1. ledna 2014

MAS Radbuza v číslech (k 31. 12. 2014):

Počet obcí v zájmovém území: 38

Rozloha zájmového území: 374,451 km²

Počet obyvatel obcí v zájmovém území: 44 621

Počet partnerů MAS: 40

Členství MAS Radbuza v orgánech:

Krajské sdružení Místních akčních skupin Plzeňského kraje

Národní síť Místních akčních skupin České republiky

MAS Radbuza sdružuje obce, podnikatele a neziskové organizace v celém zájmovém území za účelem jeho dlouhodobého udržitelného rozvoje. K finanční podpoře aktivit místních neziskových organizací, obcí, podnikatelských subjektů a aktivních občanů vyhláší MAS Radbuza od roku 2012 pravidelně každým rokem Grantový dotační program (GDP). GDP je určen pro organizátory kulturních a společenských akcí v území, a to především těch nejmenších a neziskových, kteří jen těžko získávají finanční prostředky na své aktivity. MAS Radbuza aktivně podporuje místní aktéry a hledí na jejich potřeby. Zároveň prostřednictvím metody LEADER nabízí venkovským aktérům (obce, spolky, neziskové organizace, podnikatelé) nástroje a otevřený přístup k formulaci a naplňování strategie rozvoje jejich regionu.

Tab. 1: Obce v zájmovém území MAS Radbuza

Název obce	Okres	Počet obyvatel (2014)
Bdeněves	Plzeň – sever	655
Blatnice	Plzeň – sever	820
Čečovice	Domažlice	107
Čeminy	Plzeň – sever	244
Dnešice	Plzeň – jih	822
Dobřany	Plzeň – jih	6 162
Honezovice	Plzeň – jih	230
Hradec	Plzeň – jih	535
Chotěšov	Plzeň – jih	2 782
Chotíkov	Plzeň – sever	1 142
Kbelany	Plzeň – sever	100
Kotovice	Plzeň – jih	311
Kozolupy	Plzeň – sever	1 023
Kvíčovice	Domažlice	379
Líně	Plzeň – sever	2 519
Líšina	Plzeň – jih	116
Lisov	Plzeň – jih	160
Lochovice	Plzeň – sever	116
Město Touškov	Plzeň – sever	2 077

Myslinka	Plzeň – sever	193
Neuměř	Domažlice	139
Nová Ves	Plzeň – jih	285
Nýřany	Plzeň – sever	7 101
Přehýšov	Plzeň – sever	459
Přestavky	Plzeň – jih	223
Rochlov	Plzeň – sever	258
Stod	Plzeň – jih	3 675
Střelice	Plzeň – jih	142
Štichov	Domažlice	77
Tlučná	Plzeň – sever	3 194
Úherce	Plzeň – sever	355
Vejpřnice	Plzeň – sever	4 018
Ves Touškov	Plzeň – jih	347
Vochoz	Plzeň – sever	778
Vstíř	Plzeň – jih	481
Vřekary	Domažlice	115
Zbůch	Plzeň – sever	2 215
Zemětice	Plzeň – jih	266

Zdroj: ČSÚ

1.2. Základní charakteristika území

1.2.1. Poloha a vnější vztahy

Místní akční skupina Radbuza leží jihozápadně od města Plzně a tvoří ji severozápadní část okresu Plzeň–jih a jižní část okresu Plzeň–sever. Území MAS tvoří regiony Dobřanska, Holýšovska, Chotěšovska, Nýřanska a Stodská. Územím MAS Radbuza prochází dálnice D5 (Praha – Plzeň – Rozvadov) a silnice I. třídy I/26 (Plzeň – Dobřany – Chotěšov – Stod – Domažlice). Oblastí vedou také hlavní železniční tahy z Plzně směrem na Domažlice a na Cheb. MAS Radbuza má díky své dopravní poloze nejen vazby na Plzeň, ale díky dálnici D5 a železnici rychlé spojení s Německem. Vedle Plzně se v sousedství MAS Radbuza nachází MAS Český Západ (na severozápadě), MAS Český Les (západně), MAS Aktivios (jižně). V zájmovém území MAS Radbuza fungují tři mikroregiony – Mikroregion Radbuza, Mikroregion Touškovsko a Svazek českých měst a obcí v česko-bavorském pohraničním prostoru Domažlicko.

1.2.2. Přírodní podmínky

Území MAS Radbuza tvoří strukturně denudační reliéf Švihovské vrchoviny náležející do Plzeňské pahorkatiny. Vyskytují se zde granodiority několika typů, dalším izolovaným tělesem granitoidů je stodský masív, jenž se rozkládá na 100 km². V regionu je využívána dobrá místní surovinová základna kaolinu, křemičitých písků a cihlářské hlíny. Geomorfologie spolu s hydrologií určují charakter území. Nejvýznamnějším fenoménem území je řeka Radbuza protékající územím MAS. Mezi nejvýznamnější rybníky patří Velký rybník u Mantova a Touškovský rybník. Území MAS je pokryto hnědozemním typem půd a podzoly. Hnědé lesní půdy jsou typické pro celou Plzeňskou pahorkatinu. Území MAS Radbuza patří do mírně teplé oblasti, klima oblasti je vnitrozemské. Podmínky pro zemědělskou výrobu jsou průměrné. Oblast je zalesněna zejména při hranicích území MAS Radbuza. Jsou zde zastoupeny především lesy nepřírozené druhové skladby. V území převažují smíšené lesy s dominantním zastoupením smrkového či borového porostu.

1.2.3. Shodné charakteristiky území

Území MAS Radbuza má venkovský, převážně zemědělský charakter. Tvoří nárazníkové pásmo Plzně ze západu a v době průmyslového rozmachu a vzestupu těžebních aktivit bylo významnou hornickou oblastí. Po útlumu těžby v území se postupně navrácí ke svému dřívějšímu zemědělskému zaměření. Území MAS Radbuza je navíc historicky ovlivněno 2. Světovou válkou a s tím související problematikou Sudet.

1.3. Historie MAS a zkušenosti s rozvojem území

MAS Radbuza byla založena v roce 2011 a je tedy nejmladší místní akční skupinou v celém Plzeňském kraji. Jelikož MAS Radbuza vznikla v probíhajícím programovém období 2007 – 2013, neměla již možnost získat do svého zájmového území finanční podporu s výjimkou nemalé podpory Plzeňského kraje. Jedinou možností, jak získat finanční prostředky do území z dotací EU, bylo zapojení se do projektů spolupráce s jinými již podpořenými místními akčními skupinami. Z projektů spolupráce, do kterých se MAS Radbuza zapojila, lze jmenovat projekty „Skrytá bohatství aneb venkov Plzně“, „Venkov Plzně – Odhalujeme industriální stopy Plzeňska“ a „Otevíráme poklady venkova“. MAS Radbuza dále realizovala projekty „Získávání dovedností sdružením MAS Radbuza“ a „Výměna zkušeností mezi MAS Plzeňského a Karlovarského kraje“. Všechny tyto projekty byly realizovány z Programu rozvoje venkova. MAS Radbuza realizovala i další menší projekty zaměřené především na oblast kultury a vzdělávání. Z těchto aktivit lze vyzdvihnout například spolupráci se společností Plzeň 2015, o.p.s. na realizaci regionálního projektu „9 týdnů baroka“ či vzdělávací projekt „Animační soustředění mladých historiků“. V rámci všech těchto projektů se MAS Radbuza snažila oslovit místní obyvatelstvo se záměrem posílení jejich identifikace s regionem. Také se snažila podpořit motivovanost místního obyvatelstva k rozvoji svého území a inspirovat je k dalším aktivitám přínosným pro místní území.

2. Analytická část

2.1. Socioekonomická analýza území

Obsahem této kapitoly je popis jednotlivých socioekonomických oblastí v území MAS Radbuza. Součástí kapitoly jsou jak statistická data, která charakterizují současný stav v území MAS, tak i pohledy veřejných a soukromých aktérů. Na závěr kapitoly je uvedeno shrnutí všech atributů území a jsou navrženy příslušné relevantní oblasti rozvoje.

2.1.1. Obyvatelstvo

Historie vývoje osídlení

Území MAS Radbuza je jedním z nejdéle osídlených územních celků v naší zemi. Počátek osídlení jihozápadního Plzeňska je zaznamenán už 6000 let př.n.l. Důvodem, proč lidé toto území začali obývat, byla zejména skutečnost, že téměř celým územím MAS protéká řeka Radbuza. V této době tvořily řeky hlavní migrační trasy. Zemědělci pak osidlovali území podél řek, které bylo vhodné pro pěstování plodin a chov dobytka. V průběhu dalších několika tisíc let se v území usadily další kultury. Po kultuře s lineární keramikou (dříve nazývaná jako kultura s volutovou – spirálovou keramikou) následovala kultura s vypíchanou keramikou. Přibližně od 4. tisíciletí před naším letopočtem dochází v území ke změně struktury osídlení. Velké dlouhé domy jsou nahrazeny domy menšími a sídliště se začala stavět na vyvýšených místech (chamská kultura). Doba bronzová ve 2. tisíciletí před naším letopočtem přinesla další vlnu osídlení jihozápadního Plzeňska. Novým prvkem tohoto osídlení je způsob pohřbívání, podle kterého se toto osídlení nazývá mohylová kultura. Jihozápadní Čechy patří k pravlasti keltského etnika, které se na tomto území vyvíjelo postupně od střední doby bronzové až do přelomu 5. a 6. století, kdy již tyto kmeny můžeme nazvat Kelty. Čechy tedy patří mezi oblasti vzniku laténského umění. Antičtí autoři zmiňují keltský kmen, který pocházel a žil na území Hercynského lesa (na sever od Dunaje mezi Bavorskem a Karpaty) a který se jmenoval Bójové, jehož jméno se ocitlo i v názvu naší země – Boiohaemum. Nicméně ještě na přelomu tisíciletí dochází ke kolonizaci území germánskými kmeny. Slovanské osídlení jižního Plzeňska proběhlo až kolem 7. a 8. století našeho letopočtu. Pozůstatky slovanského osídlení jsou doloženy v Hradci u Stoda, kde v 9. století vzniklo hradisko. Počátky přemyslovské kolonizace končin jihozápadně od dnešní Plzně jsou řazeny do průběhu 10. století. V raném středověku vedla podél Radbuzy trasa důležité zemské stezky zvaná Řezenská nebo Bavorská spojující Prahu s bavorským Řeznem.

Formující se český stát, který si už vymezil vůči sousedům hranice, stabilizoval a kolonizoval své území rozdělením mezi jednotlivé silné kmeny, které ale potvrdily sounáležitost s českým státem a s vůdčím postavením Přemyslovců. Takový silný rod ale na západě, na nejvíce ohrožené straně státu, chyběl. Proto začali Přemyslovci se záměrnou kolonizací území kláštery. První byla přímá vladařská fundace kláštera benediktýnů v roce 1115 v Kladrubech, podobná v Plasích (tentokrát cisterciácká) v roce 1141. A s podporou vladařů došlo ke šlechtickému založení kláštera pod Zelenou horou, také cisterciáků roku 1144. Totéž založení kláštera premonstrátů v Teplé roku 1193 a konečně ženská odnož premonstrátů

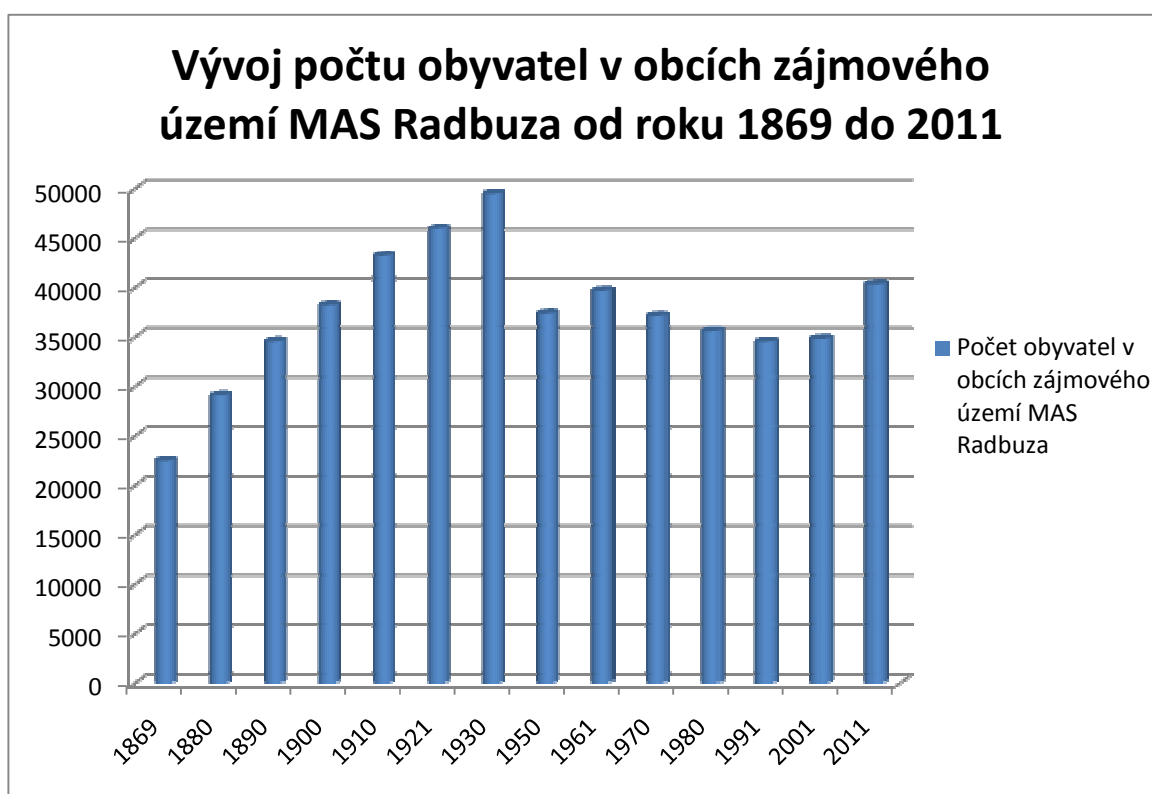
v Chotěšově, jejíž založení se datuje do let 1202 – 1210. V podstatě celé území západních Čech bylo spravováno jako klášterní dominia, na šlechtické majetky zbývalo málo místa. Území MAS Radbuza patřilo celá staletí klášteru chotěšovskému, i když některé okrajové obce občas měnily majitele se sousedícími kláštery. Území se nadějně rozvíjelo a dostávalo od ostatních částí státu trochu odlišný charakter. I poddaní byli spokojenější. Klášter poskytoval nejen víru, vzdělání a dobré hospodaření, ale i ochranu v dobách ohrožení. To se ale nemohlo udržet v dobách husitských válek, kdy skončila doba rozkvětu a hospodářské prosperity v celém státě. Klášter byl několikrát vydrancován a kdo se nezachránil útekem, byl zabit. To už začala působit nedaleká existence velkého města, tedy Nové Plzně, založené v roce 1295. V dobrém i špatném. V Plzni se zachránily obyvatelky kláštera, ale vojsko, které obléhalo město zase důkladně vydrancovalo klášterní majetky. Po husitských válkách se celá země sto let těžce vzpamatovala. Z poničených západočeských klášterů se klášter pod Zelenou horou už nevzpamatoval. Ostatní, včetně chotěšovského a jeho dominia, se pomalu vzpamatovaly. V době renesance ale už sílilo město Plzeň a sebevědomí měšťanstva, které do majetků na západ od města stále více zasahovalo. Na počátku století sedmnáctého zcela nenápadně začala válka, o které nikdo netušil, že bude trvat třicet let. A že předčí svou krutostí vše, co se před tím krajem přehnal. Po Vestfálském míru, který ji v roce 1648 ukončil, zůstala celá země zcela zpustošená a osazená jenom zlozmkem původního počtu obyvatel. To vedlo klášterní hospodáře nejen k zavedení nových způsobů hospodaření a tím k největšímu rozvoji vědy, kultury a umění v novodobých českých dějinách, ale také k přisunu nových obyvatel ze sousedních německých zemí. Ohromný rozvoj společnosti v období baroka byl přerušen sekularizací kláštera v roce 1785.

Ovšem již v závěru 18. stol. a v následujícím období je celé území MAS Radbuza ovlivněno důlní těžbou černého uhlí. Na tak intenzivní těžbu vysoce kvalitního uhlí samozřejmě ihned navázala výstavba nezbytných dopravních cest, především železničních tratí a průmysl uhlí využívající. Tedy železárny, koksárny a strojírenství. Velmi pronikavě se měnila tvář krajiny, vyrůstaly těžní věže, šachty a výdušné šachty a krajinnou dominanci převzaly vytěžené haldy hlušiny. Tisícileté obhospodařování krajiny ustoupilo do pozadí. Jako vždy v dějinách, přirozený rozvoj přerušila válka, která se jako světová už začala číslvat. Už před ní bylo celé území postiženo zábořem tzv. Sudet, které (zcela záměrně) byly vytýčeny až k Plzni. Bohužel většina obyvatelstva příchod nacistů vítala. To opět vedlo k tomu, že po skončení války v důsledku Postupimských dohod byla většina německého obyvatelstva odsunuta za hranici. Náhrada úbytku obyvatelstva byla usilovná, nebyla tady pocíťována tak bolestně jako v některých jiných oblastech. To i proto, že průmyslová činnost po válce byla značně zintenzivněna, uhlí bylo velice potřebné. V území navíc proběhla, jako v celém státě, kolektivizace, zemědělství ovládly státní statky a JZD. Podstata hospodaření ale byla podřízena důlní a průmyslové činnosti. Dominantní historický objekt, klášter Chotěšov, a některé další objekty obsadila armáda – západočeský kraj byl „pevnou hrází socialismu a míru“, samozřejmě se všemi devastačními důsledky.

Ale už v devadesátých letech minulého století začal útlum těžby a tím i průmyslové činnosti, ložiska se vyčerpávala. Viditelný zlom nastal po politických a tím i hospodářských změnách,

kdy důlní činnost byla postupně zastavena, doprava omezena a průmysl, na těžbu uhlí napojený, zkolaboval. Řadu objektů získaly zahraniční společnosti, které je využily zcela pragmaticky, takže i přes památkovou ochranu je třeba přestavěly, nebo zbořily. Sto let hornictví a průmyslu v území MAS Radbuza skončilo. Na území se vrací historické hospodaření s krajinou. Navíc má tento prostor ohromná pozitiva – je v dosahu druhého největšího města v Čechách, ale na návětrné straně. Takže je tu velmi čisté prostředí, vrací se vztah k četným historickým a architektonickým skvostům. Z důlní činnosti, po ztrátě těžních věží a šachet, zbyla místa, která zarůstají spontánní zelení a vytváří v krajině refugia pro živočichy a estetický požitek pro lidi. A spolu s tím se vrací do tohoto území „dobrý duch“, je to znovu dobré a zdravé místo k životu.

Obr. 1: Vývoj počtu obyvatel MAS Radbuza dle sčítání lidu



Zdroj: ČSÚ

Charakteristika současného osídlení

Na území MAS Radbuza žije 44 621 obyvatel na rozloze 374,451 km², což znamená, že hustota zalidnění je 119,2 obyvatel na km². Území MAS Radbuza se řadí mezi méně zalidněná území České republiky, ale mezi nadprůměrně zalidněná území okresu Plzeň-jih a Plzeň - sever. Následující tabulka ukazuje počet obyvatel za období 2008 - 2014 (vždy k 31.12.).

Tab. 2: Vývoj počtu obyvatel obcí v zájmovém území MAS Radbuza

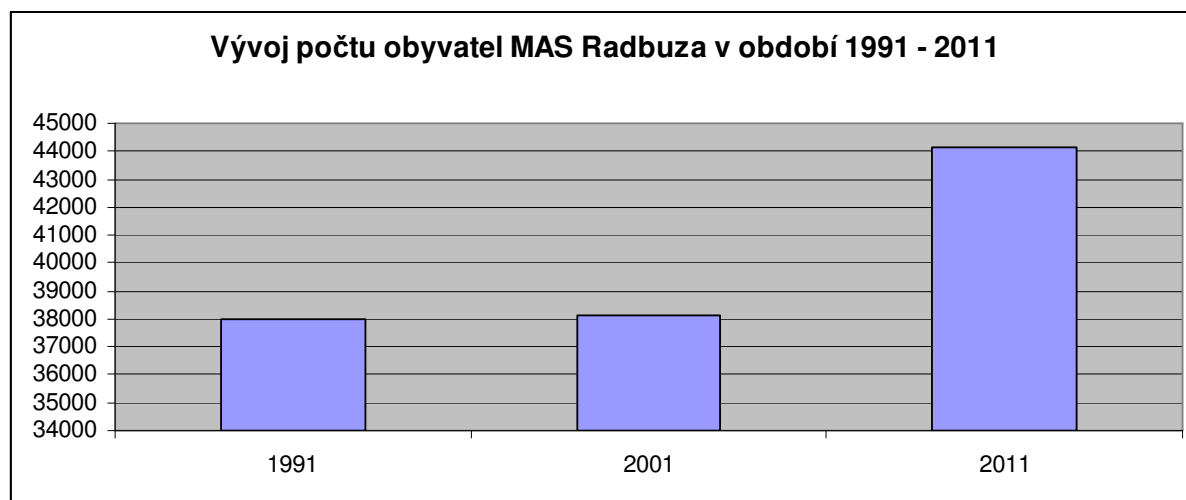
Obec	2008	2009	2010	2011	2012	2013	2014
Bdeněves	558	586	612	633	652	648	655
Blatnice	752	754	753	762	778	800	820
Čečovice	70	78	86	93	97	99	107
Čeminy	260	254	256	245	244	244	244
Dnešice	897	832	841	821	827	816	822
Dobřany	6 070	6 137	6 198	6 107	6 145	6113	6 162
Honezovice	222	227	227	231	226	230	230
Hradec	497	515	521	527	529	526	535
Chotěšov	2 730	2 762	2 815	2 791	2 764	2748	2 782
Chotíkov	935	997	1 044	1 089	1 099	1115	1 142
Kbelany	82	86	93	94	97	103	100
Kotovice	286	290	300	297	307	314	311
Kozolupy	958	960	956	987	1 012	1009	1 023
Kvíčovice	334	342	356	370	372	375	379
Líně	2 413	2 419	2 446	2 459	2 485	2490	2 519
Lisov	108	109	112	117	115	116	116
Líšina	152	159	164	164	157	157	160
Lochousice	117	120	119	112	113	116	116
Město Touškov	2 027	2048	2 079	2 069	2 074	2063	2 077
Myslinka	155	159	164	167	176	183	193
Neuměř	130	134	135	144	141	138	139
Nová Ves	240	251	252	268	272	267	285
Nýřany	7 050	7 061	7 092	7 121	7 126	7112	7 101
Přehýšov	611	607	592	421	441	455	459
Přestavlky	210	215	220	222	227	225	223
Rochlov	244	247	250	249	254	252	258
Stod	3 604	3 651	3 667	3 719	3 705	3675	3 675
Střelice	140	147	153	150	149	151	142
Štichov	79	70	77	72	79	75	77
Tlučná	2 898	2 927	2 981	3 014	3 093	3141	3 194
Úherce	263	265	269	309	323	340	355
Vejprnice	3 283	3 437	3 652	3 757	3 829	3932	4 018
Ves Touškov	331	343	315	324	332	344	347
Vochoz	649	649	654	693	711	762	778
Vstíř	438	444	447	455	470	476	481

Všekary	87	106	105	116	118	117	115
Zbůch	2 061	2 171	2 167	2 183	2 220	2231	2 215
Zemětice	256	256	253	267	263	261	266
Řešené území	42 042	42 656	43 253	43 452	43 846	44 036	44 621

Zdroj: ČSÚ

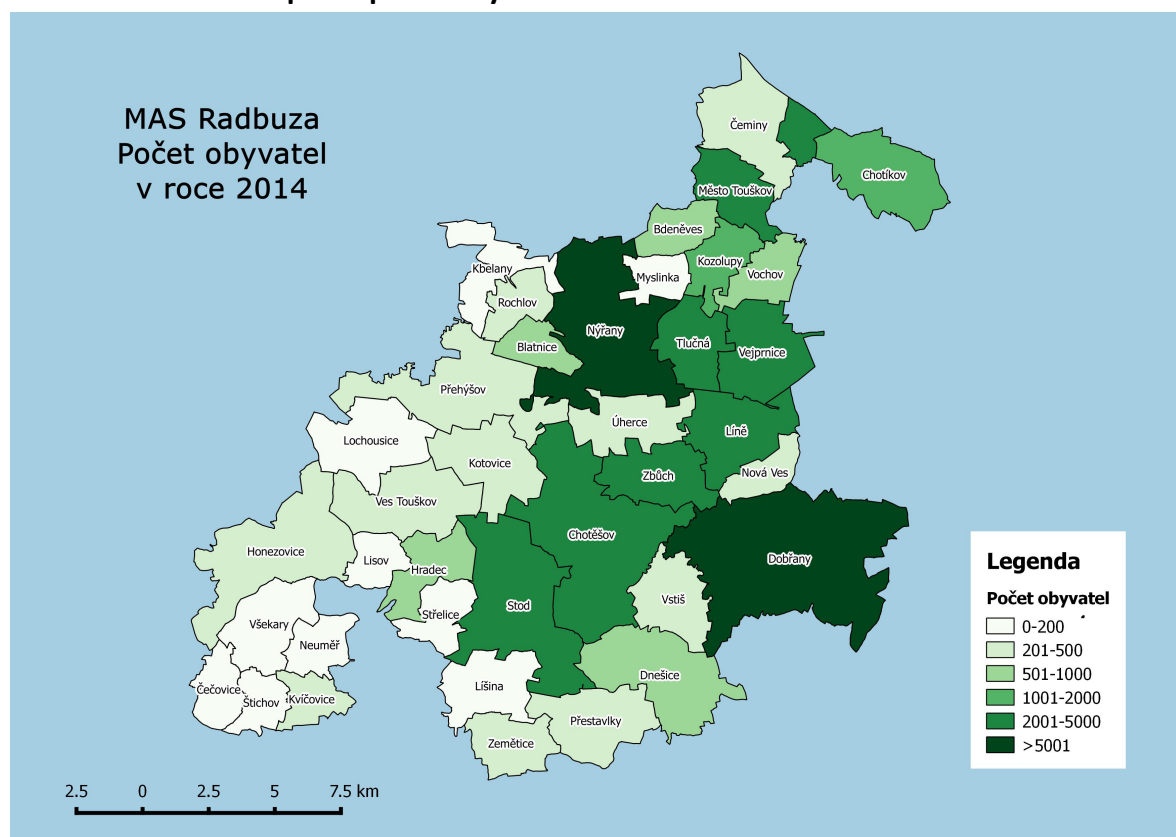
Počet obyvatel v území MAS od roku 2008 stále roste. Výraznější nárůst obyvatel zaznamenaly obce v těsné blízkosti Plzně (Chotíkov, Vejprnice, Vochoň) nebo v zázemí větších sídel v regionu (Kvíčovice, Všekary, Vstíř). Souvisí to s procesem suburbanizace, kdy lidé z větších měst hledají větší kvalitu života i lepší životní prostředí v oblastech, které jsou v blízkosti větších měst a zároveň jsou i kvalitně dostupné soukromou i veřejnou dopravou. Největší úbytek počtu obyvatel od roku 2008 zaznamenala obec Přehýšov. Úbytek obyvatel za sledované období zaznamenaly také obce Čeminy, Dnešice a Lochovice. Následující graf ukazuje vývoj počtu obyvatelstva MAS Radbuza za poslední tři Sčítání lidu, domů a bytů. Většina obcí MAS Radbuza zaznamenala za posledních deset let relativně velký nárůst obyvatel, což je spojeno nejenom s procesem suburbanizace (stěhování lidí do zázemí velkých měst), ale i tím, že generace početně silných ročníků 1970 – 1980 v tomto období zakládá rodiny a má potomky.

Obr. 2: Vývoj počtu obyvatel za poslední tři SLDB



Zdroj: ČSÚ

Obr. 3: Velikost obcí podle počtu obyvatel



Zdroj: ČSÚ

To, že nárůst obyvatelstva v území může pokračovat, dokazuje následující tabulka a celkem příznivý index stáří obyvatelstva.

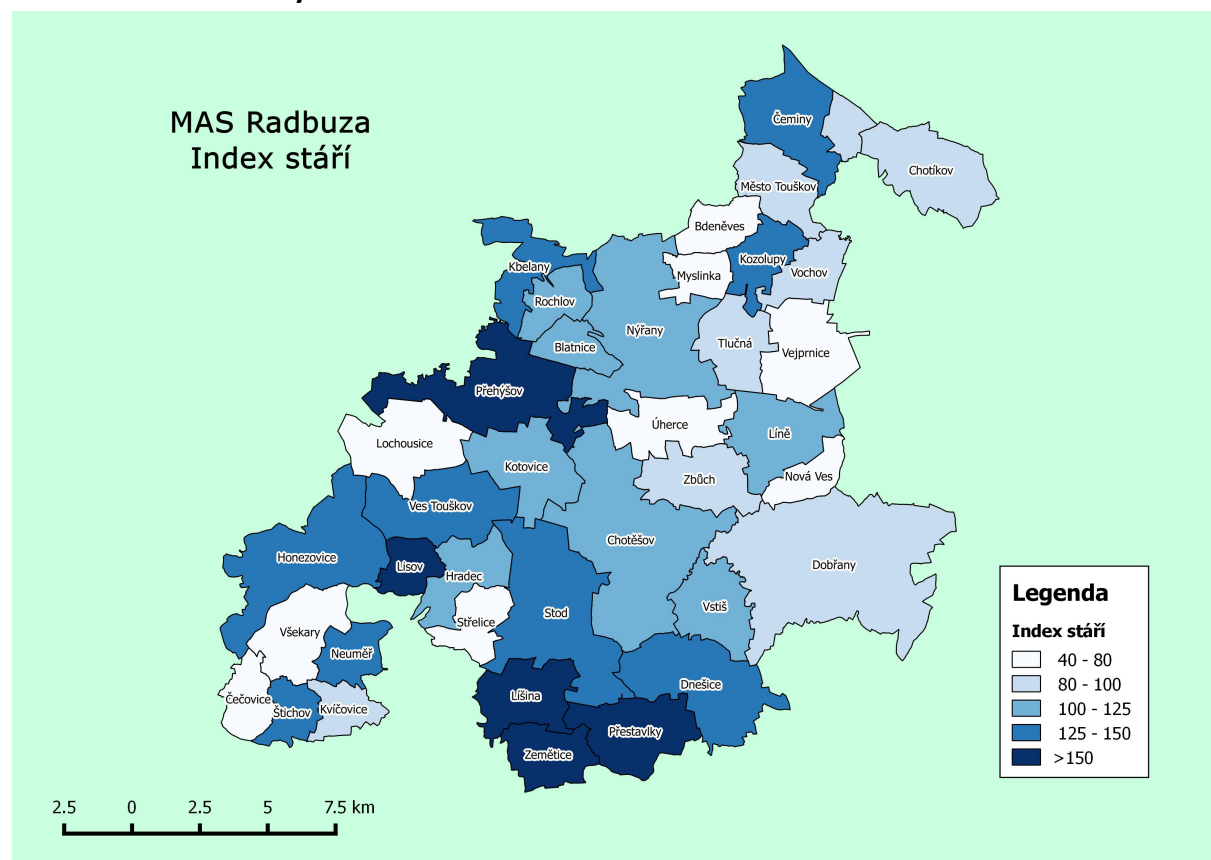
Tab. 3: Věkové složení obyvatel obcí v zájmovém území MAS Radbuza

Obec název	Obyvatelé ve věku 0–14 let celkem	Obyvatelé ve věku 15–64 let celkem	Obyvatelé ve věku 65 a více let celkem	Průměrný věk	Index stáří (65+/0-14 v %)
Bdeněves	133	428	87	37,90	65,41
Blatnice	124	549	127	40,60	102,42
Čečovice	25	63	11	33,10	44,00
Čeminy	33	165	46	42,70	139,39
Dnešice	108	568	140	42,50	129,63
Dobřany	1 042	4 178	893	39,60	85,70
Honezovice	29	164	37	41,50	127,59
Hradec	65	388	73	41,30	112,31
Chotěšov	415	1 853	480	41,30	115,66
Chotíkov	168	803	144	39,70	85,71
Kbelany	11	77	15	41,80	136,36
Kotovice	51	211	52	40,00	101,96
Kozolupy	135	693	181	41,90	134,07
Kvíčovice	58	262	55	40,70	94,83
Líně	371	1 714	405	41,10	109,16
Lisov	17	73	26	44,40	152,94
Líšina	23	93	41	46,30	178,26
Lochousice	17	87	12	40,60	70,59

Město Touškov	377	1 357	329	39,90	87,27
Myslínka	33	107	15	51,60	45,45
Neuměř	20	88	30	43,90	150,00
Nová Ves	50	183	34	45,90	68,00
Nýřany	1 114	4 821	1 177	40,60	105,66
Přehýšov	51	325	79	42,00	154,90
Přestavky	29	150	46	46,10	158,62
Rochlov	36	177	39	39,30	108,33
Stod	496	2 501	678	43,00	136,69
Střelice	26	109	16	37,00	61,54
Štichov	11	50	14	43,10	127,27
Tlučná	574	2 105	462	39,10	80,49
Úherce	65	233	42	37,90	64,62
Vejprnice	830	2 616	486	37,00	58,55
Ves Touškov	43	244	57	41,10	132,56
Vochov	123	540	99	39,50	80,49
Vstíř	61	340	75	41,20	122,95
Všekary	31	73	13	37,50	41,94
Zbůch	390	1 494	347	39,90	88,97
Zemětice	31	162	68	46,50	219,35
Řešené území	7 183	29 937	6 916	41,02	96,28

Zdroj: ČSÚ

Obr. 4: Index stáří obyvatelstva MAS Radbuza



Zdroj: ČSÚ

V souvislosti s věkovou strukturou v obcích MAS Radbuza nelze primárně mluvit o nějakých územních či velikostních zákonitostech, např. že větší obce mají nižší index stáří, než obce menší. Jedinou územní zákonitostí je, že obce v suburbánní zóně města Plzně mají nízký index stáří, než obce v západní části území MAS. Tuto zákonitost narušují pouze Kozolupy a Čeminy. Obecně lze říci jen to, že území MAS má nižší index stáří, než Plzeňský kraj. V území MAS je 92,8 seniorů na 100 dětí, v Plzeňském kraji je to 117 seniorů na 100 dětí. I průměrný věk je v regionu MAS nižší (40,7 let), než v Plzeňském kraji (41,5 let). Nižší průměrný věk obyvatel území MAS lze určitě dát částečně do souvislosti s procesem suburbanizace, tedy odchodem mladých lidí z Plzně do menších měst a obcí, které disponují kvalitním životním prostředím, kvalitní občanskou vybaveností a dobrou dopravní dostupností z Plzně. Větší počet dětí klade mimo jiné větší důraz na kapacity mateřských a základních škol, což bude jedno z témat následujících kapitol. Plzeňský kraj má zpracovanou prognózu vývoje obyvatelstva v Plzeňském kraji do roku 2030, která předpokládá stárnutí populace a zvyšování indexu stáří (vyšší podíl seniorů na počet dětí).

Tab. 4: Prognóza vývoje obyvatelstva podle ORP v zájmovém území MAS Radbuza

Územní celek	Podíl obyvatelstva v roce 2030 ve věku v %			Počet obyvatelstva v roce 2030 - celkem
	0 - 15	15 – 64	65+let	
ORP Nýřany	14,7	64,0	21,3	53 425
ORP Stod	14,0	64,7	21,3	23 168
Plzeňský kraj	13,2	64,0	22,8	574 510

Zdroj: KÚPK

I přes stávající relativně dobré demografické ukazatele, je tedy nutné počítat se zvyšujícím se počtem seniorů a v regionu vytvářet podmínky, které umožní vyšším věkovým skupinám kvalitní život, a snažit se zvyšovat atraktivitu území pro mladé lidi a pomohou zamezit migraci mladých lidí do větších měst. Následující tabulka ukazuje, co je příčinou přírůstku obyvatel území MAS.

Tab. 5: Příčiny přírůstku obyvatelstva MAS Radbuza

Rok	Přírůstek / Úbytek		
	Přirozený	Migrační	Celkový
2008	121	707	828
2009	103	511	614
2010	185	412	597
2011	26	293	319
2012	27	366	393
2013	34	163	197
2014	73	329	402

Zdroj: ČSÚ

Lze říci, že za růstem počtu obyvatel v území MAS Radbuza je migrace, jejíž podíl na přírůstku obyvatel se neustále zvyšuje. To je důkazem toho, že území MAS je atraktivní a vyhledávanou destinací k životu. Z tohoto důvodu je nutné pokračovat ve zkvalitňování občanské vybavenosti a klást důraz na udržení hodnot, které budou i nadále zvyšovat

atraktivitu území, tedy kvalitní občanskou infrastrukturu, dobrou dostupnost, dopravní obslužnost a kvalitní životní prostředí. Všechna tato témata budou dále v analýze řešena.

Vzdělanostní struktura

Údaje o vzdělanostní struktuře obyvatelstva byly zjišťovány v roce 2011 při Sčítání lidu domů a bytů ČR (SLDB). Situaci o vzdělanostním složení obyvatel MAS Radbuza znázorňuje následující tabulka.

Tab. 6: Vzdělanostní složení obyvatel MAS Radbuza

Území	Podíl osob s nejvyšším dokončeným stupněm vzdělání v %			
	základní	vyučen	středoškolské	vysokoškolské
MAS Radbuza	18,6	32,5	23,3	6,4
Plzeň – jih	17,3	33,1	23,6	6,4
Plzeň – sever	17,5	32,8	23,9	7,1
Plzeňský kraj	15,6	29,9	26,6	8,9
ČR	15,1	28,3	26,7	10,7

Zdroj: ČSÚ

Z tabulky vyplývá, že v regionu je oproti celému Plzeňskému kraji či ČR větší počet obyvatel se základním vzděláním či výučním listem. Naopak podíl středoškoláků a vysokoškoláků je nižší. Tyto statistiky odpovídají tomu, že region MAS Radbuza má venkovský charakter, který se vyznačuje mimo jiné právě nižším podílem středoškolsky a vysokoškolsky vzdělaných lidí, což je dáno historicky rozdílnou ekonomickou činností na venkově a ve městech. Statistiky regionu MAS odpovídají okresním hodnotám, neboť okresy Plzeň – jih a Plzeň – sever jsou také svým charakterem venkovské. Nelze jednoznačně říci, že by se MAS Radbuza měla zaměřit na zvyšování podílu středoškolsky či vysokoškolsky vzdělaných lidí. Daleko podstatnější je soulad kvalifikačních předpokladů s trhem práce.

Důležitým ukazatelem pro rozvoj území MAS je také podíl ekonomicky aktivních obyvatel (viz. následující tabulka), který byl zjišťován při SLDB 2011.

Tab. 7: Podíl ekonomicky aktivních obyvatel

Území/Skupina obyvatel	ekonomicky neaktivní (žáci, studenti, učni) v %	ekonomicky aktivní v %	ekonomicky neaktivní (důchodci) v %
MAS Radbuza	13,5	49,5	22,4
Plzeň – jih	13,1	47,1	24,5
Plzeň – sever	14,1	50,1	21,5
Plzeňský kraj	13,1	48,9	22,8
ČR	13,9	48,7	22,1

Zdroj: ČSÚ

V tabulce uvedená čísla dokazují již dříve řečený fakt, že demografická situace území regionu MAS Radbuza je v současné době pozitivní, což se projevuje ve srovnání jak s krajskými, tak národními ukazateli. Relativně pozitivní se jeví i porovnání podílu nezaměstnanosti (viz. následující tabulka) v MAS Radbuza s okresními, krajskými i národními hodnotami.

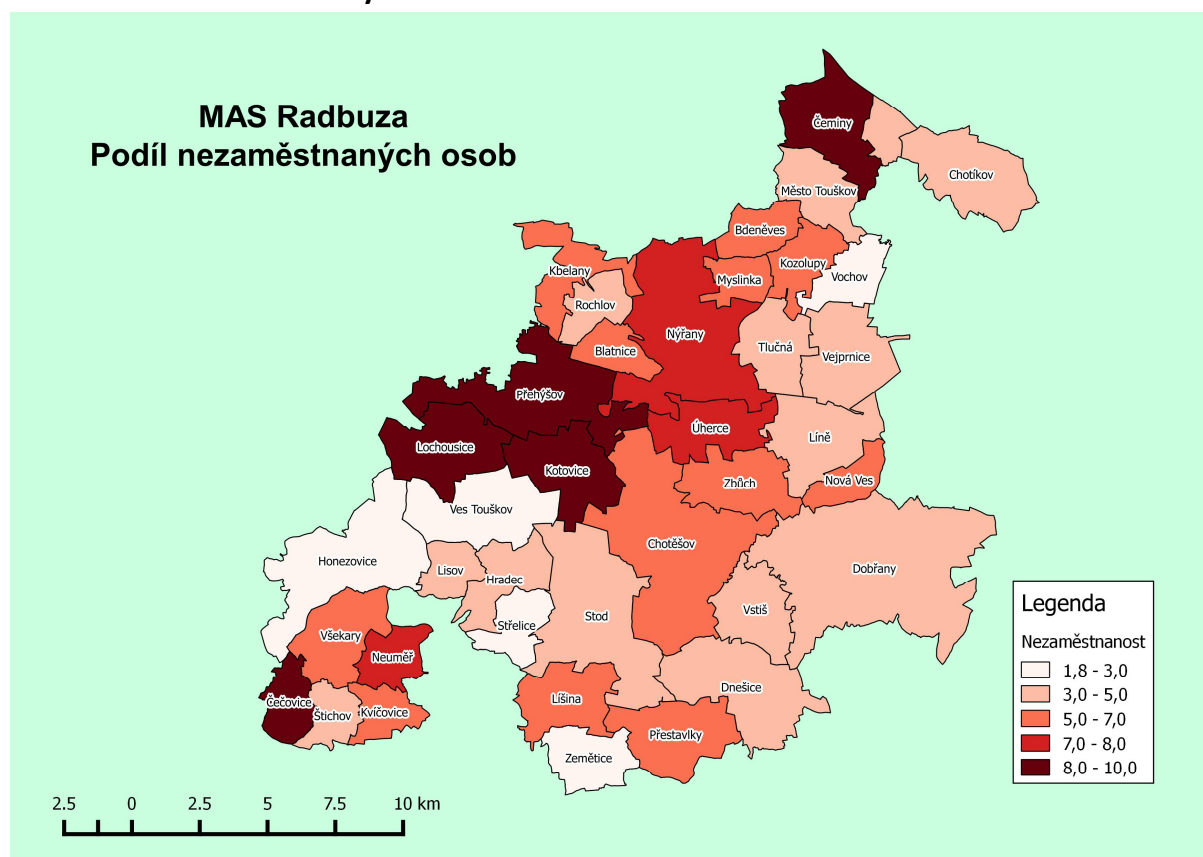
Tab. 8: Porovnání podílu nezaměstnanosti

Data k 1.1.	2012	2013	2014
MAS Radbuza	6,9	5,7	5,6
Okres Plzeň – jih	4,3	5,1	5,0
Okres Plzeň – sever	5,1	5,8	5,6
Plzeňský kraj	5,4	6,2	5,9
Česká republika	6,8	7,7	7,7

Zdroj MPSV

Nejrizikovější věkové skupiny z hlediska nezaměstnanosti jsou v MAS Radbuza lidé od 20 do 24 let (13,2% z celkového počtu uchazečů o zaměstnání) a lidé od 55 do 59 let (13,2% z celkového počtu uchazečů o zaměstnání). Největší počet uchazečů o zaměstnání má buď základní vzdělání (28,6% z celkového počtu uchazečů o zaměstnání), nebo střední odborné vzdělání s výučním listem (43,5% z celkového počtu uchazečů o zaměstnání). Mezi nejčtenější uchazeče o zaměstnání patří pomocní a nekvalifikovaní pracovníci (23,4% z celkového počtu uchazečů o zaměstnání), druhou nejrizikovější profesní skupinou jsou řemeslníci a kvalifikovaní výrobci, zpracovatelé, opraváři (19,2% z celkového počtu uchazečů o zaměstnání). Pozitivním faktem je, že většina uchazečů o zaměstnání je registrována na úřadu práce méně než tři měsíce (40,4% z celkového počtu uchazečů o zaměstnání). Dlouhodobě nezaměstnaných (24 měsíců a více) je v regionu MAS Radbuza 9% z celkového počtu uchazečů o zaměstnání.

Obr. 5: Podíl nezaměstnaných osob v MAS Radbuza



Zdroj: ČSÚ

Z územního hlediska je patrné, že nižší nezaměstnanost nesouvisí z velikostí obcí, ani není úplně soustředěna do některých částí regionu MAS. Lze říci, že obce okresu Plzeň – severu patřící do MAS jsou na tom s průměrnou nezaměstnaností hůře, než obce okresu Plzeň – jih. Všechna výše uvedená data zahrnují regiony všech obcí zájmového území MAS Radbuza a jsou získány z veřejné databáze ČSU. Většina statistických dat, která jsou uvedena v této kapitole, ukazuje, že ekonomická situace v MAS Radbuza je oproti jiným regionům relativně dobrá a vzdělanostní struktura obyvatel je odpovídající nabídce pracovních příležitostí. Nicméně vzhledem k prevenci zvyšování nezaměstnanosti i spíše nepříznivým demografickým prognózám by se měla MAS zaměřit na aktivity, které pomohou výše uvedeným skupinám zkvalitnit svoji pozici na trhu práce (např. rekvalifikace či celoživotní profesní vzdělávání), podpora zahájení či rozšíření podnikání. Dobrým nástrojem může být také zvýšení nabídky míst na částečný úvazek či brigádnických příležitostí, které pomohou zvýšit kvalifikaci zaměstnance či alespoň uchovat či rozvíjet pracovní návyky.

Sídelní struktura

Zájmové území MAS Radbuza je složeno ze 38 obcí. Vedle obcí je v území i 22 místních částí, které spadají pod samosprávu daných obcí (viz. následující tabulka).

Tab. 9: Místní části obcí v zájmovém území MAS Radbuza

Obec	Části obce
Dnešice	Černotín
Dobřany	Šlovice, Vodní Újezd
Honezovice	Hradištiny
Chotěšov	Hoříkovice, Losina, Mantov, Týnec
Kotovice	Nový, Záluží
Město Touškov	Kůstí
Nýřany	Doubrava, Kamenný Újezd, Pankrác,
Přehýšov	Bítov, Radějovice
Přestavky	Lažany
Stod	Lelov
Ves Touškov	Mířovice
Zbůch	Červený Újezd
Zemětice	Čelákovy, Chalupy

Zdroj: vlastní šetření

Území MAS Radbuza nemá žádné přirozené centrum. Nachází se zde části dvou správních obvodů obcí s rozšířenou působností (Nýřany, Stod). Nicméně správní činnost ORP Nýřany je umístěna v Plzni. Vedle ORP jsou v regionu i další obce, které tvoří dílčí centra regionů MAS a ve kterých je koncentrována velká část ekonomických, sociálních i vzdělávacích funkcí regionu. Mezi tato centra patří Chotěšov a Dobřany. Následující tabulka ukazuje sídelní strukturu MAS Radbuza podle počtu obyvatel.

Tab. 10: Sídlní struktura MAS Radbuza

Velikost obce	Počet obcí	Podíl obyvatelstva [%]
0 - 100	3	0,6
100 - 199	7	1,8
200 - 499	12	8,5
500 - 999	5	8,0
1000 - 1999	2	4,8
2000 +	9	76,3
<i>Celkem</i>	<i>38</i>	<i>100,0%</i>

Zdroj: ČSÚ a vlastní šetření

Ze sídelní struktury vyplývá specifikum, které má MAS Radbuza v rámci regionů v Plzeňském kraji, a to je velké množství obcí a měst, které mají více jak 2000 obyvatel. Vedle výše uvedených přirozených center regionu jsou v území MAS velká sídla, která se nacházejí v suburbánní zóně města Plzně (Líně, Město Touškov, Tlučná, Vejprnice a Zbůch) a tudíž je pro tato města přirozeným centrem Plzeň. Vzhledem k velkému počtu sídel nad 2000 obyvatel a malému počtu sídel, které mají méně než 200 obyvatel lze říci, že MAS Radbuza má nízkou sídelní rozdrobenost.

2.1.2. Technická infrastruktura

Vodovodní síť

Ve třinácti členských obcích MAS Radbuza není vybudována vodovodní síť (Čečovice, Honezovice, Hradec, Kotovice, Líšina, Lisov, Myslinka, Neuměř, Střelice, Štichov, Ves Touškov Všekary, Rochlov). Ve městě Stod pokrývá vodovodní síť pouze 35% obce. Zbývající obce jsou pokryty vodovodní sítí z více než 80%. Technický stav vodovodní sítě je ve většině těchto obcí vyhovující. Následující tabulka shrnuje záměry obcí v oblasti rekonstrukce či budování vodovodní sítě resp. zásobování obcí pitnou vodou.

Tab. 11: Záměry obcí v oblasti pitné vody

Obec	Záměry
Dnešice	zhotovení náhradního vrtu pro zkvalitnění zásobování obce pitnou vodou
Dobřany	1. rekonstrukce starých částí vodohospodářské infrastruktury 2. přeložka vodovodního zásobovacího řadu
Hradec	příprava projektové dokumentace pro vodovod
Stod	rozšíření vodovodní sítě
Štichov	vybudování veřejného vodovodu (napojení na Kvíčovice)
Vejprnice	rekonstrukce veřejného vodovodu
Všekary	vybudování vodovodu

Zdroj: vlastní šetření

Kanalizace

Kvalita a pokrytí obcí MAS Radbuza kanalizační sítí nejsou dostatečné. Pouze 18 obcí je z více než 80 % pokryto kanalizační sítí, jejíž kvalita je vyhovující. Zbylé obce kanalizaci nemají (Čečovice, Čeminy, Honezovice, Kotovice, Kvíčovice, Myslinka, Přehýšov, Přestavky, Střelice,

Štichov, Všekary), nebo mají kanalizaci pouze dešťovou (Líšina, Lisov, Ves Touškov, Vstiš, Všekary) či nevyhovující potřebám obce (Neuměř, Štichov, Vstiš). Následující tabulka shrnuje záměry obcí v oblasti rekonstrukce či budování kanalizační sítě (dešťové či splaškové).

Tab. 12: Záměry obcí v oblasti kanalizačních sítí

Obec	Záměry
Dnešice	zhotovení kanalizace v Černotíně
Dobřany	1. výstavba kanalizace v osadě Šlovice 2. rekonstrukce staré vodohospodářské infrastruktury
Honezovice	vybudování kanalizační sítě
Kotovice	vybudování kanalizační sítě
Nýřany	odkanalizování místních částí Doubrava a Pankrác
Přestavlký	vybudování kanalizační sítě
Střelice	vybudování nových dešťových kanalizací podél místních komunikací
Vstiš	vybudování nové kanalizační sítě
Všekary	vybudování splaškové kanalizace

Zdroj: vlastní šetření

I přes realizaci projektu „Odkanalizování a čištění odpadních vod v povodí řeky Radbuzy“¹ bude muset celá řada obcí investovat do výstavby, rekonstrukce či rozšíření kanalizační sítě resp. výstavby či rekonstrukce ČOV. To, že téma čištění odpadních vod v obcích MAS bude i v dalším programovacím období velmi aktuální, dokazuje fakt, že výstavbu, rekonstrukci či rozšíření kapacity ČOV plánují obce Čechovice, Dobřany, Honezovice, Chotíkov, Kvíčovice, Líně, Město Touškov, Střelice, Štichov, Tlučná, Vejprnice a Vočov.

Plynofikace

Plynofikace obcí je oblast, která byla v devadesátých letech minulého století velmi intenzivně podporována i propagována. Většina obcí (nejenom v MAS Radbuza) začala přecházet na plyn jako hlavní zdroj tepla právě v této době. Z tohoto důvodu je kvalita sítě rozvodu plynu ve všech obcích MAS Radbuza dobrá. Plynofikační síť nemají pouze v osmi obcích MAS Radbuza. Žádná z obcí MAS Radbuza neplánuje aktivity, jejichž cílem by byla plynofikace či rekonstrukce stávajících zařízení.

Veřejná prostranství

Kvalitní veřejná prostranství jsou důležitým prvkem udržitelného rozvoje každé obce, neboť vytvářejí základnu pro kulturní, společenský i sportovní život místních obyvatel a jsou i hlavním činitelem, který spoluvytváří pozitivní či negativní obraz obce resp. regionu v očích návštěvníků MAS Radbuza. Z těchto důvodů věnují místní samosprávy této problematice

¹ Odkanalizování a čištění odpadních vod v povodí řeky Radbuzy – projekt „Čistá Radbuza“ je jeden z největších infrastrukturních projektů v historii Plzeňského kraje. Akce financovaná ze 75% procent Evropskou unií, konkrétně Fondem soudržnosti Evropské unie měla za cíl vybudovat či zrekonstruovat vodohospodářskou infrastrukturu pro čištění odpadních vod v celkem devíti obcích ležících na řece Radbuze - Bělá nad Radbuzou, Dobřany, Holýšov, Horšovský Týn, Poběžovice, Stod, Chotěšov, Líně a Zbůch.

velkou pozornost. V následující tabulce jsou popsány plány a záměry místních samospráv v oblasti péče o veřejná prostranství.

Tab. 13: Záměry obcí v oblasti péče o veřejná prostranství

Obec	Záměry
Bdeněves	výstavba sportovního hřiště
Blatnice	1. obnova zeleně 2. vybudování dětského hřiště
Čečovice	vybudování komplexu pro trávení volného času (sportoviště, dětské hřiště, další volnočasové aktivity)
Dnešice	1. výstavba hřiště pro seniory 2. revitalizace návsi a okolí kostela 3. úprava zeleně v obci
Dobřany	1. dokončení veřejných prostranství v ulici Ústavní a lokalitě Hvízdalka 2. výstavba dětských hřišť ve vhodně zvolených lokalitách pro bydlení 3. vybudování veřejných prostranství v okolí dragounské jízdárny 4. sadové úpravy na hřbitově
Honezovice	1. úprava a výsadba zeleně v obci 2. dětské herní prvky a mobiliář
Hradec	1. rekonstrukce návsi 2. výsadba zeleně
Chotíkov	revitalizace návsi
Kozolupy	vybudování dětského hřiště
Kvíčovice	1. revitalizace návsi a lesoparku 2. doplnění mobiliáře 3. vybudování odpočívák a vyhlídkových míst v extravilánech obce
Město Touškov	vybudování dětského hřiště
Nová Ves	vybudování víceúčelového hřiště
Nýřany	1. herní prvky pro děti 2. inline dráha
Přestavky	1. vybudování dětského hřiště 2. instalace kamerového systému
Střelice	vybudování tanečního parketu pod širým nebem
Štichov	vybudování sportoviště (dětské hřiště)
Tlučná	revitalizace a rozšiřování zeleně v intravilánu obce
Úherce	1. výsadba zeleně v obci 2. vybudování dětského hřiště
Vochoz	výsadba zeleně v obci
Všekary	1. rekonstrukce sportovního hřiště 2. zkvalitnění veřejných prostranství v obci
Zbůch	výsadba zeleně v obci
Zemětice	vybudování dětského hřiště (Čelákovy)

Zdroj: vlastní šetření

Z výše uvedené tabulky vyplývá, že problematika veřejných prostranství bude i v období 2014 – 2020 aktuálním tématem. Vedle zkvalitňování vzhledů intravilánů obcí budou místní

samosprávy připravovat a realizovat projekty na zkvalitnění trávení volného času pro místní obyvatele i návštěvníky regionu.

2.1.3. Doprava a místní komunikace

Územím MAS Radbuza prochází dálnice D5 (Praha – Plzeň – Rozvadov) a silnice I. třídy I/26 (Plzeň – Dobřany – Chotěšov – Stod – Domažlice). Díky těmto významným dopravním komunikacím je zajištěno kvalitní napojení regionu na krajské město Plzeň i na sousední Německo. S kvalitní dopravní přístupností je však spojeno velké dopravní zatížení obcí, kterými prochází silnice I. i II. třídy, což má negativní vliv na kvalitu života obyvatel těchto obcí. Stav silnic I. i II. třídy v regionu se postupně zlepšuje. Problémem regionu je zejména nevyhovující stav místních komunikací. V tabulce níže je uvedena charakteristika místních komunikací v jednotlivých obcích MAS Radbuza.

Tab. 14: Charakteristika místních komunikací v obcích MAS Radbuza

Členské obce MAS Radbuza	počet km	povrch převažující	stav	nebezpečné úseky komunikací	problémová místa pro bezpečnost chodců
Bdeněves	3,5	asfalt, stříkaný povrch	vyhovující		chodník podél silnice 605/II, přechod
Blatnice	5	živice, nezpevněné	nevyhovující	zúžená vozovka mezi č.p. 13 a 25	část obce bez chodníku
Čečovice	9	asfalt, polní cesty	nevyhovující		vzhledem k tomu, že není chodník po celé délce silnice, bezpečnost chodců je ohrožena
Čeminy	5	Nezpevněný	nevyhovující	krajský průtah obcí	absence přechodů
Dnešice	9	asfalt, štěrk, nezpevněné	nevyhovující	křížení MK a KK u mateřské školy, výjezd směr na Soběkury, křižovatka na návsi	absence chodníků při hlavních komunikacích
Dobřany	11,3	asfalt, nezpevněné	vyhovující	při výjezdu z Dobřan směrem na Vodní Újezd (prudká zatáčka), část úseku místní komunikace ul. Stromořadí - Studniční - Nová (zúžený profil komunikace), vjezd do města Dobřany směr od Plzně - silnice č. II/180 pod železniční viadukt	chybějící chodníky a místa pro přecházení (místní části Šlovice a Vodní Újezd, čtvrť Dobřánky), zlepšit se musí systémovými opatřeními bezpečnost chodců na Třídě 1. Máje (komunikace II/180 v majetku Plzeňského kraje)
Honezovice	2	asfalt	vyhovující		
Hradec	10	asfalt, frézovaná drť	nevyhovující	přejezd přes trať u prodejny - bez závor	v obci není žádný přechod pro chodce
Chotěšov	10	asfalt, nezpevněné	vyhovující		
Chotíkov	11,6	asfalt, nezpevněné	vyhovující		vyhovující z 50 % (absence chodníků)
Kotovice	20	asfalt	nevyhovující		
Kozolupy	5,6	asfalt, nezpevněné	nevyhovující	křižovatka II.180/II.605	nedostatek míst pro přecházení
Kvíčovice	3,5	asfalt, štěrk, prašné	vyhovující	úsek od mostu směr Holýšov do kopce - úplná absence místa pro pěší, křižovatka u MŠ, křižovatka u mostu	absence chodníků na nepřehledných úsecích,
Líně	11,9	asfalt, penetrace, nezpevněné	vyhovující	průtah obcí I/26, silnice na Tlučnou	silnice na Tlučnou nebezpečná pro chodce
Líšina	3	asfalt	vyhovující		Dobrá

Lisov	2,5	asfalt	nevyhovující	Cesta do Červeného mlýna	velmi malá - žádné chodníky ani přechody
Lochousice		asfalt, nezpevněné	nevyhovující		Absence chodníků podél hlavní komunikace
Město Touškov	6	asfalt, nezpevněné	nevyhovující		
Myslinka		asfalt, nezpevněné	nevyhovující		Absence chodníků podél hlavní komunikace
Neuměř	3	penetrace, prašný	nevyhovující	Ulice okolo KD	
Nová Ves	3,2	asfalt, penetrace, nezpevněné	vyhovující		
Nýřany	54,5	asfalt	vyhovující	křižovatka II/203 a bývalá II/180	
Přehýšov	1,5	asfalt	vyhovující		
Přestavky	6	asfalt, penetrace, nezpevněné	nevyhovující		chybí chodníky
Rochlov		asfalt, penetrace, nezpevněné	nevyhovující		
Stod	11	asfalt	vyhovující		
Střelice	3	hrubý asfalt, šotolina	nevyhovující	absence chodníku - mezi obcí a obcí Hradec	
Štichov	2,4	prašný, štěrk	nevyhovující	silnice III. třídy bez chodníků	místní komunikace bez chodníků
Tlučná	18,8	asfalt, štěrk	vyhovující	komunikace II/203 - průtah obcí - velmi silný provoz	řešeno budováním přechodů (ve spolupráci se SFDI)
Úherce	17	asfalt, štěrk	nevyhovující		
Vejprnice	10	asfalt, šotolina	nevyhovující		
Ves Touškov	1	asfalt	nevyhovující		
Vochov	3	asfalt, penetrace, nezpevněné	nevyhovující		nutné zpomalovače a chodníky
Vstiš	20	prašný, asfalt	nevyhovující	u dětského hřiště, křižovatka u KD	chybí chodníky
Všekary	2	asfalt	vyhovující		připravuje se vybudování chodníku při silnici do Holýšov
Zbůch	10	štěrk, asfalt, drť	nevyhovující		u školy, přechod pro pěší, žáci
Zemětice	9	asfaltový penetrační	vyhovující	komunikace II. tř. přes obce Zemětice a Čelákovy	po celé délce komunikace II. tř. nejsou chodníky

Zdroj: vlastní šetření

Z výše uvedené tabulky vyplývá, že stav místních komunikací v obcích regionu MAS není dobrý a je nutné do zvýšení jejich kvality investovat. Stejně tak je nutné se zaměřit na zvýšení bezpečnosti chodců. V řadě obcí chybí chodníky podél hlavních komunikací a přechody pro pěší. Bezpečnost v dopravě by vyřešilo i vybudování cyklostezky pro dopravu místních obyvatel do zaměstnání.

Železniční doprava je v regionu zastoupena zejména tratí 180 (Plzeň – Domažlice – Furth im Wald), která také zvyšuje kvalitu i intenzitu dopravního propojení regionu MAS Radbuza s Plzní i Spolkovou republikou Německo. Intenzita spojů na této trati je dobrá. Mezi 4:00 a 23:00 ve všední den projede územím MAS na této trati 15 osobních vlaků ze směru od Plzně a stejný počet ze směru od Domažlic (v sobotu pak 9 spojů a v neděli 10). Druhým železničním spojením, které propojuje území MAS s Plzní i Spolkovou republikou Německo, je trať č. 183 (Plzeň – Klatovy – Železná Ruda). Tato trať vede městem Dobřany. I zde je četnost spojů na dobré úrovni (18 spojů ve všední den, 14 v sobotu a 15 v neděli). Regionální

železniční tratě v území MAS zastupuje trať č. 181 (Nýřany – Heřmanova Huť). Tato regionální železniční trať měla vedle osobní dopravy velký význam i pro sklárnu v Heřmanově Huti. V současné době dopravu pro sklárnu zajišťují převážně kamiony, tudíž trať slouží především pro osobní dopravu. I tato trať má dobrou intenzitu spojů v obou směrech (12 spojů ve všední den, 8 spojů v sobotu a 5 v neděli).

Veřejnou autobusovou dopravu zajišťuje v obcích MAS převážně společnost ČSAD autobusy Plzeň a.s. Ve velkých sídlech regionu a v sídlech, které jsou v těsné blízkosti Plzně, je dopravní obslužnost ve všedních dnech na dobré úrovni. V některých menších obcích MAS je však situace horší. Slabé spojení (max. čtyři autobusové spoje denně) s většími sídly v regionu (popř. s Plzní) ve všední dny je v obcích Kotovice, Kbelany, Lisov, Lochovice, Rochlov a Střelice. Ještě horší je situace s dopravní obslužností v obcích do 500 obyvatel o víkendech. Do většiny z těchto obcí o víkendu nezajíždí žádný autobusový spoj. Alespoň jeden spoj zajíždí o víkendu pouze do obcí Čeminy, Líšina, Rochlov, Úherce a Zemětice.

Většina obcí regionu MAS Radbuza je zahrnuta do systému Integrované dopravy Plzeňska, který umožňuje uživatelům využívat zlevněného dlouhodobého jízdného. Výjimkou jsou pouze obce Čečovice, Kvíčovice, Neuměř, Štichov a Všekary. Některé obce MAS jsou i součástí městské veřejné dopravy města Plzně. Do Kozolup, Města Touškova a Vochova jezdí linka č. 56 a do Nové Vsi zajíždí linka č. 26. Obce Tlučná a Vejprnice ve spolupráci s ČSAD autobusy Plzeň zřídily linku č. 55, která jim zajišťuje autobusové spojení s Plzní. V dotazníkovém šetření uvedly obce problémy s dopravní obslužností viz následující tabulka.

Tab. 15: Problematické faktory v rámci dopravní obslužnosti

název obce	Problém
Čečovice	není autobusové spojení do Staňkova
Dnešice	špatné večerní spojení
Dobřany	Nevyhovující je dopravní dostupnost směr město Stod (obec s rozšířenou působností státní správy), a to především z pohledu veřejné hromadné dopravy (vlakové spojení není, autobusové velmi omezené).
Honezovice	chybí propojení na další okresy
Město Touškov	bylo by vhodné rozšíření spojů Plzeňské městské hromadné dopravy
Úherce	nevyhovující návaznost vlaku do Nýřan na autobus do Úherce
Vstíř	nedostatek autobusových spojů o víkendu

Zdroj: vlastní šetření

Vzhledem k výše uvedeným skutečnostem lze říci, že dopravní obslužnost v obcích regionu MAS Radbuza je vyhovující. Mělo by se zlepšit propojení menších a větších sídel v regionu a také by se měla zvýšit četnost spojů o víkendu.

2.1.4. Vybavenost obcí a služby

Zázemí pro kulturní, sportovní a správní činnost

Důležitým atributem, který vytváří základnu pro společenské a kulturní aktivity, je kvalita zázemí pro pořádání kulturních a společenských akcí. Z nejvýznamnějších kulturních center

v regionu je nutné zmínit Klášter Chotěšov, kde se od dubna do prosince pořádají koncerty, výstavy i festivaly (např. Slavnosti slunovratu, Haydnovy hudební slavnosti). Klášter nabízí i možnost konání svatebního obřadu. I když technický stav celého komplexu není ideální, lze říci, že je tato kulturní dominanta regionu kvalitně a často využívána a hraje velmi významnou úlohu v kulturním a společenském dění v území MAS. I další významné kulturní památky v regionu MAS jsou využívány pro pořádání kulturních a společenských aktivit. Mezi ně určitě patří dvůr Gigant v Záluží u Kotovic či zámek v Čechovicích, kde probíhá rekonstrukce tohoto historického komplexu v součinnosti i se snahou o jeho využívání. Z modernějších zařízení je důležité zmínit víceúčelové zařízení Káčko v Dobřanech, což je multifunkční kulturní a společenské centrum postavené v roce 2007. Součástí komplexu je i kino, které je vybavené digitální 3D technologií.

Vedle výše zmíněných center funguje v obcích regionu MAS 25 kulturních domů či kluboven a čtyři kina. Jedinou galerií v území je Dobřanská galerie, nicméně výstavy jsou tradičně pořádány i v Klášteře Chotěšov. Vedle kulturních center jsou pro vytváření kvalitního zázemí pro volnočasové aktivity důležitá i sportovní centra a zařízení. Kvalitnější a pestřejší sportovní zázemí je situováno do větších sídel regionu: Dobřany - sportovní hala, víceúčelové hřiště, Cinema Bowling Dobřany (squash, kuželky, bowling), tenisové kurty, koupaliště; Nýřany - jezdecký areál, ROKA sport (bowling, fines), víceúčelové hřiště, koupaliště, sportovní areál, tenisové kurty. Sportovní areál je také v Líních, Stodu a Chotěšově. Přehled počtu kulturních a sportovních zařízení v území MAS je součástí první z níže uvedených tabulek. Druhá tabulka pak shrnuje záměry obcí v oblasti zkvalitnění zázemí pro kulturní a sportovní aktivity. Třetí tabulka obsahuje přehled kulturních a sportovních akcí v obcích MAS.

Tab. 16: Kulturní a sportovní zařízení v obcích MAS Radbuza

kultura	počet zařízení	sport	počet zařízení
kina	4	koupaliště a bazény	4
galerie	1	hřiště (s provozovatelem či správcem)	35
kulturní domy, sály či klubovny	25	tělocvičny (včetně školních)	22
střediska pro volnočasové aktivity dětí a mládeže	5	otevřené stadiony	12

Zdroj: ČSÚ

V regionu MAS není provozováno žádné muzeum (je zde ovšem několik lokálních expozic – Expozice Štěpánky Haničincové v Kvíčovicích, Karolinina kuchyně v Rochlově, expozice hasičů a kláštera v Chotěšově, expozice baroka v Dobřanech, expozice hraček v Nýřanech), divadlo, multikino, či zoologická zahrada. Ze sportovních zařízení v regionu chybí otevřený či zastřešený zimní stadion a krytá plavecká hala. Jinak lze říci, že v regionu lze najít zázemí či zařízení pro všechny běžné sportovní aktivity.

Tab. 17: Záměry obcí v oblasti kultury a sportu

Obec	Záměry
Bdeněves	zateplení kulturního domu

Dnešice	rekonstrukce objektu bývalého pivovaru na multifunkční zařízení
Dobřany	1. rekonstrukce fotbalového hřiště a tribuny 2. rekonstrukce dragounské jízdárny 3. rekonstrukce sportovního areálu Pod nádražím 4. rekonstrukce objektu bývalých dragounských stájí pro městské muzeum
Honezovice	rekonstrukce kulturního domu
Hradec	asanace omítek kulturního domu
Kotovice	obnova fasády kulturního domu
Kozolupy	rekonstrukce kulturního domu
Kvíčovice	1. vytvoření multifunkční školící a společenské místnosti v prostorách obecního úřadu 2. vyřešení vytápění kulturního domu
Líně	víceúčelový objekt
Lisov	kolaudace společenské místnosti
Město Touškov	rekonstrukce kulturního domu
Přestavky	rekonstrukce kulturního zařízení
Štichov	rekonstrukce budovy bývalé školy pro zřízení obecního úřadu, společenské místnosti a knihovny
Tlučná	rozšiřování prostor pro konání kulturních a společenských akcí
Úherce	dokončení zázemí na zahradě kulturního domu
Vejprnice	rekonstrukce společenských prostor ve Formance
Vochoz	přestavba špejcharu na kulturní dům
Všekary	1. přestavba kulturního domu 2. zřízení klubovny
Zbůch	rekonstrukce přírodního sportovně kulturního areálu
Zemětice	vybudování sportovních zařízení (Zemětice, Čelákovy)

Zdroj: vlastní šetření

V území MAS Radbuza se nachází poměrně velké množství objektů, které slouží (sloužily) nebo jsou vhodné pro kulturní, společenskou či sportovní činnost. Tyto stavby či zařízení byly z větší části vybudovány již před rokem 1990 a jejich technický stav neodpovídá dnešním požadavkům, a to jak uživatelským, tak i ekonomickým. Často se také jedná o objekty, jejichž původní význam byl jiný (škola, kino, hospoda) a je nutné provést rekonstrukci, aby mohl být objekt v budoucnu využíván ke kulturním či společenským účelům. Projekty či aktivity v oblasti zkvalitňování zázemí budou i v letech 2014 – 2020 pokračovat. To, že bude toto zázemí využíváno, dokazuje níže uvedená tabulka kulturních a sportovních aktivit, které se pořádají v území MAS.

Tab. 18: Kulturní a sportovní aktivity v obcích MAS Radbuza

název obce	kulturní a společenské akce	sportovní akce
Bdeněves	Dětský den, Společenský ples, Mikulášský den pro děti	
Blatnice	Letní diskotéky, Dětský den, Vánoční zpěvy v kostele	Fotbalový turnaj, Vánoční turnaj ve stolním tenise pro neregistrované
Čečovice	Dětský den, Žehnání koní, Slavnostní odemykání zámku, Pěvecké a hudební koncerty v kostele Sv. Mikuláše a na zámku, pouť	
Čeminy	Čeminský den, Bál	
Dnešice	Ples MS Dnešice, Výstava drobného zvířectva, Ples SDH Dnešice, Ples KVZ Dnešice, Masopustní průvod, Ples Sokola Dnešice, Dětský maškarní ples, Prorodeo Tour	Cinderella Cup – střelby, O pohár starosty obce Dnešice – střelby, Memoriál V. Soukupa - požární útoky, O pohár starosty SDH Dnešice - pož. útoky, Memoriál Jar. Freislebena – střelby, Memoriál

		Miloslava Baxy – nohejbal, Memoriál Jos. Hrdonky - pož. útoky - sudý rok, Memoriál Mir. Šlesingera - pož. útoky - sudý rok
Honezovice	Pouť a pouťová zábava, Taneční zábava, Masopust, Vesnická Veselice (Hradištiny), Špačkáda, stavění máje	Nohejbalový turnaj, Soutěž v požárním sportu, Rybářské závody
Dobřany	Pouť sv. Víta, Radbuza Fest, Benátská noc, Novoroční ohňostroj, výročí osvobození Dobřan americkou armádou, Dobřanská padesátka a pohádkový les, Letní kino na náměstí, hasičská soutěž o Štít města Dobřany, Haydnovy hudební slavnosti, společenské plesy a bály, Vepřové hody, festival Mezi ploty, 24Hours OffROAD Maratón, Dobřanský Beerfest, Adventní podvečery, pravidelné koncerty ZUŠ Dobřany, stálé výstavy v Dobřanské galerii, akce organizované NNO podpořené z grantového dotačního titulu města	Oddíl hokejbalu (soutěž + pořádání turnajů), oddíl fotbalu (soutěž + pořádání turnajů), tenisový oddíl (soutěž pořádání turnajů, např. republikový Pohár starosty města starších žáků), pétanque club (pořádání turnajů pro všechny věkové kategorie – např. JUNIOR CUP), oddíl volejbalu (pořádání turnajů), oddíl nohejbalu (soutěž, pořádání turnajů pro všechny věkové kategorie, např. republikový turnaj O pohár města Dobřany starších žáků v hale), oddíl kuželek (soutěž, pořádání turnajů pro všechny věkové kategorie), badmintonový oddíl (pořádání turnajů např. O pohár purkmistra), Cinema bowling (pořádání turnajů kuželkářů včetně mezinárodních) Pohádkový les a Dobřanská 50 – pochod či jízda na kole
Hradec	Dětský karneval, Pionýrský bál, Pouťová zábava, KS EZOP, Den matek, Den dětí, Vinobraní, Rozsvěcování vánočního stromku, Mikulášská zábava, Adventní koncert v kostele sv. Jiří, Silvestr v KD	Myslivecké střelby, O pohár starosty obce – soutěž v požárním sportu, Fotbalový turnaj - okresní přebor
Chotěšov	Chotěšovský slunovrat, Myslivecké dny, Chotěšovská třicátka, Večer pro klášter Chotěšov, Zamykání kláštera, Hurá prázdniny, Masopust, koncerty, staročeské máje, Pivní slavnosti	Drakiáda, Fotbalový turnaj, Nohejbal, Florbal
Chotíkov	Masopust, Lampiónový průvod s ohňostrojem, Pálení čarodějnic, Den dětí	Hasičské závody
Kotovice	Gigant Fest, Vánoční betlém, Maškarní dětský bál, Mikulášská nadílka pro děti	Závody mopedů, nohejbalové turnaje
Kozolupy	Dětský den, Mikulášská zábava, Společenský ples, Divadelní odpoledne, Maškarní ples, Slet čarodějnic, Rozloučení s létem, Pouťová zábava	pravidelná utkání fotbalových mužstev „A“ „B“, žáci, hasičské závody
Kvičovice	Masopust, Velikonoční posezení, Rozsvěcení vánočního stromku, stavění májky, Pálení čarodějnic, Gurmánské večery, Pouťová zábava, Obecní bál	Fotbalové turnaje, Turnaj ve stolním tenise, nohejbal, cyklozávod do vrchu, turnaje v šipkách
Líně	Václavská pouť, akce v Lidovém domě, akce ochotnického divadla	Fotbalový turnaj, Vánoční turnaj neregistrovaných ve stolním tenise
Líšina	Sokolské Šibřinky, Pouťová taneční zábava, Hubertská zábava, Myslivecká taneční zábava, Dětský den	Fotbal – III. Tř., Střelecké závody na asfaltové holuby
Lisov	Hasičský memoriál V. Čady,	
Lochousice	Dny dětí, výtvarná odpoledne pro děti, pouť, májové slavnosti, drakiáda, masopust, Hubertova jízda, Novoroční pochod	Sportovní turnaje, hasičské soutěže,
Město Touškov	Kino (vč. Letního kina), Společenské taneční večery, diskotéky, Dětský den, Pouť, Rej čarodějnic	Nebojsa (noční bojovka), fotbalové zápasy, Touškováček – fotbal děti
Myslínka	Sdružení přátel obce Myslínka pořádá – dětský den, tvořivé dílny pro děti, Masopust, Maškarní zábava, taneční zábava, výlet na buben, lampiónový průvod, vánoční jarmark	
Neuměř	Posvícení, Tradiční hasičský bál, Hubertská zábava, Masopustní průvod, Dětský den, Mikulášská besídka, Mariášový turnaj, Fréza Cup, stavění máje	Soutěž v požárním sportu, dětský cyklovýlet
Nová Ves	Myslivecký bál, Hasičský bál, Pouťová zábava, Halloween, Dětský maškarní bál, Mikulášská nadílka pro děti, Výtvarné dny	Soutěž o putovní pohár SDH, Turnaj v šipkách M. Franče, Tenisový turnaj, Turnaj v pétanque, Rybářské závody
Nýřany	Den města Nýřany, Dechové abecedy, Kavárna pro starší a pokročilé, Festival dechové hudby, pouť na sv. Prokopa, plesy	Běh města Nýřany, turnaj fotbalových přípravek, mladších žáků, Pohár města Nýřany ve stolním tenise
Přehýšov	Taneční zábavy, Dětský den, Maškarní ples, Masopust	Rybářské závody, fotbalové zápasy, nohejbal
Rochlov	Rochlovské řemeslnění, Dožínky, další akce pořádané na zámku	
Stod	Masopust, Stodská pouť Slet čarodějnic na Křížovém vrchu, letní slavnost na Křížovém vrchu, velikonoční a vánoční výstavy, filmová produkce v letním kině, divadelní představení, koncerty ZUŠ, koncerty	Tradiční volejbalový turnaj, tradiční tenisové turnaje, fotbalové zápasy, florbalové zápasy, otevřené víceúčelové hřiště

	rockových skupin, Osmý den – kulturní festival	
Střelice		Rybářský den
Štichov	Pouť na sv. Markétu (pouťová zábava + zábavný program), Posezení nad kronikou obce, Maškarní bál, stavění máje, Den matek, Mikulášská nadílka, Živý betlem, Štichovský poklad (soutěžní odpol. pro děti)	Nordic walking pochody (3x ročně), Štichovské cyklotoulky, Štichovská bílá stopa
Tlučná	Tlučenská pouť, Memoriál Rudolfa Homolky	Memoriál Václava Kouřila ve sportovní gymnastice
Úherce	Úherecké léta, Josefská pouť, kulturní zábavné akce pro děti (vícekrát v roce)	Turnaje v šipkách, pétanque a nohejbale, Rybářské závody, Extraliga a ZČHL, Závod starých kol - Arab Tour
Vejpnice	Velikonoční koncert, Pouť, Oslavy osvobození, Noc kostelů, Den dětí, lampiónový průvod, Vánoční jarmark	Drakiáda, pravidelné zápasy ve fotbale, nohejbalu, florbalu a šipkách, Silový trojboj, turistika
Ves Touškov	Maškarní rej, Myslivecký ples, Dětský maškarní ples, Dětský den	Rybářské závody, Hasičské závody, Střelecká soutěž
Vochoz	Zájezdy do divadel, koncerty, nepravidelné akce organizované SDH a TJ Sokol	
Vstíř	Hasičský bál, Obecní bál, Dětský maškarní rej, Masopustní průvod, Promítání videokroniky, Taneční pro dospělé, Dětský den, Mistrovství Vstíře v prší, BU-BU-LES, Pouťová zábava, Výstavy v kapli, Adventní koncert v kapli + lampiónový průvod + rozsvícení vánočního stromu, Mikulášská nadílka	Dachl cup, Požární soutěže - Memoriál Z. Lehkého a L. Spillera, Turnaj v nohejbalu, Turnaj ve volejbalu-Memoriál "chcipleho kanára", Fotbalová utkání
Všekary	Masopust, Den matek, Den dětí, Pouťová zábava, stavění máje, Zahradní slavnost	Nohejbalový turnaj, Hasičský memoriál
Zbůch	Masopustní průvod obcí, Taneční zábavy, Memoriál Jana Motyčky, Memoriál Herejka, příležitostné zábavy	Fotbal, volejbal, příležitostně nohejbal, tenis
Zemětice	Hasičský ples, Myslivecký ples, Diskotéka (10x ročně)	Turnaj ve stolním tenise

Zdroj: vlastní šetření

Vedle kulturních, společenských a sportovních zařízení či objektů jsou důležitým prvkem občanské vybavenosti i budovy obecních úřadů, které jsou centrem samosprávné činnosti každé obce. V regionu MAS byla v minulých letech realizována řada projektů, jejichž cílem bylo zkvalitnit zázemí pro fungování místní samosprávy. V příštích letech plánují rekonstrukci budov obecního úřadu obce Bdeněves (zateplení obecního úřadu), Dobřany (vytvoření multifunkčního objektu ve Šlovicích, kde bude sídlit osadní výbor), Kvíčovice (rekonstrukce prostor v budově MŠ a přesun OÚ) a Štichov (rekonstrukce bývalé školy pro zřízení obecního úřadu a kulturního zařízení).

Služby v obci

Z hlediska dostupnosti a kvality služeb jsou podmínky v jednotlivých obcích MAS diametrálně odlišné. Subjekty, které vytvářejí základní nabídku služeb v regionu se koncentrují spíše do větších center v regionu (Dobřany, Nýřany, Chotěšov, Stod, Líně, Město Touškov, Tlučná, Vejpnice, Zbůch). Zde jsou školy, pošty, obchody či sociální a zdravotnická zařízení. V malých obcích regionu často nejsou ani prodejny se smíšeným zbožím (Čečovice, Kbelany, Líšina, Lisov, Neuměř, Střelice, Štichov). Z tohoto důvodu se i velmi liší záměry obcí v oblasti služeb (viz následující tabulka). Větší sídla plánují rozšíření služeb a vytvoření podmínek pro vznik obchodních center, menší a malá sídla spíše hledají způsoby jak služby v obci udržet, či způsoby, jak zřídit obchody se základním zbožím.

Tab. 19: Záměry obcí v oblasti služeb

Obec	Záměry
Bdeněves	zřídit smíšený obchod

Dnešice	1. udržet v obci poštu 2. otevření obchodu v Černotíně, nebo zajištění pojízdné prodejny
Dobřany	postupná rekonstrukce objektů v majetku města pronajímaných za účelem poskytování služeb obyvatelstvu
Hradec	podporovat rozvoj služeb v obci
Kvíčovice	zřídit půjčovnu obecního zařízení (lešení, štěpkovač, traktor)
Líně	v rámci obnovy centra využít nebytové prostory pro služby
Město Touškov	zřídit obchodní dům
Stod	zřídit market
Tlučná	zachování současného stavu služeb
Úherce	udržet v prodejnu se smíšeným zbožím
Vejprnice	rozšíření služeb o objekt s víceúčelovým využitím
Vochoz	zřízení druhého obchodu se smíšeným zbožím

Zdroj: vlastní šetření

Nevyužívané stavby

V souvislosti s proměnnou venkovského prostoru v posledních dvaceti letech musí obce vedle jiných problémů řešit i problematiku nevyužívaných staveb a lokalit, které sloužily před rokem 1989 vojenským, zemědělským či těžařským účelům. Tyto, velmi často naddimenzované stavby či strukturálně narušené lokality, v současné době nemají relevantní využití a stávají se ekonomickou, urbanistickou a ekologickou přítěží obcí (viz tabulka).

Tab. 20: Nevyužívané stavby v obcích MAS Radbuza

název obce	nevyužívané objekty a území
Blatnice	areál bývalého statku (v soukromém vlastnictví)
Honezovice	areál bývalého statku
Hradec	budova bývalého kravína
Kvíčovice	Objekt bývalého JZD, možnost úniku ropných látek a hnojiv do podloží
Líně	objekt Polpost (součást letiště Líně)
Neuměř	skládky po bývalých kasárnách, opuštěný zemědělský areál
Přestavky	opuštěný zemědělský areál
Střelice	opuštěný zemědělský areál
Štichov	částečně opuštěný zemědělský areál
Ves Touškov	opuštěný zemědělský areál
Všekary	opuštěný zemědělský areál
Zbůch	areál ČD - Zbůch

Zdroj: vlastní šetření a ÚAP ORP Stod a Nýřany

2.1.5. Bydlení

Ve struktuře bytového fondu na území celé MAS Radbuza převládá bydlení v rodinných domcích. V největších sídlech regionu (Dobřany, Nýřany, Stod, Zbůch) je zastoupena ve větším počtu i výstavba bytových domů. Obecních bytů je v obcích MAS málo a netvoří ani 3% celkového bytového a domovního fondu. Nájemní forma bydlení je zastoupena také převážně ve větších obcích území MAS. Pozitivní je, že na domovním fondu v území má velký podíl nová výstavba z let 2001 – 2011. Podíl domů postavených v těchto letech je přibližně 15% z celkového počtu domů v území MAS. Hlavní příčinou vysokého podílu nové výstavby je

odliv lidí z Plzně do obcí a měst, které leží v její blízkosti, ale zachovávají si venkovský charakter a zároveň jsou také dobře dostupné. Tabulka ukazuje vývoj rekonstrukce a výstavby domů v území MAS.

Tab. 21: Vývoj rekonstrukce a výstavby domů v území Mas Radbuza

	1919 a dříve	1920 – 1970	1971 – 1980	1981 – 1990	1991 – 2000	2001 - 2011
Počet postavených či zrekonstruovaných domů	1 365	3 306	1060	980	986	1590

Zdroj: ČSÚ

Výstavba bytových domů se po změně ekonomické a politické orientace v roce 1989 v celém regionu silně utlumila. Důvodem je zejména fakt, že lidé se do obcí v regionu stěhují proto, aby zde žili v rodinném domě, což potvrzují výše uvedená statistická data. Vyšší poptávku po bytových domech začíná vytvářet mladá generace z regionu, která nedisponuje dostatečnými finančními prostředky pro stavbu nových domů. Další cílovou skupinou pro bytovou výstavbu jsou mladé rodiny z Plzně, které hledají kvalitní bydlení za nižší cenu. Nicméně výše poptávky po bytovém bydlení bude hodně záviset na kvalitě občanské vybavenosti obcí a jejich dopravní dostupnosti ve vztahu k Plzni. Pokud nebude vysoká, tak je pravděpodobné, že lidé z nižšími příjmy budou spíše vyhledávat bydlení v panelových domech v Plzni, kde je velké sociální, kulturní a hlavně ekonomické zázemí (větší nabídka pracovních příležitostí). Následující tabulka ukazuje záměry obcí v oblasti zvýšení kvality bydlení a rozšíření resp. zkvalitnění domovního fondu.

Tab. 22: Záměry obcí v oblasti zvýšení kvality bydlení

Obec	Záměry
Dnešice	rozvoj bytové výstavby a příprava parcel na výstavbu rodinných domů
Dobřany	1. budování veřejné infrastruktury v plánované bytové lokalitě Malá strana v Plzeňské ulici 2. budování veřejné infrastruktury v bývalých kasárnách (lokalita určená k bydlení) a v oblasti na Hvízdalce 3. regenerace venkovních prostor panelového sídliště Pančava
Líně	rekonstrukce starších rozvodů a nové sítě v rozvojových lokalitách obce
Neuměř	nová výstavba domů
Přehýšov	vybudování příjezdových cest k zástavbě novostaveb
Úherce	vybudovat inženýrské sítě v lokalitách nové bytové výstavby
Zemětice	výstavba komunikací a budování inženýrských sítí k novým domkům

Zdroj: vlastní šetření

2.1.6. Životní prostředí a ochrana krajiny

Ovzduší

Mezi největší problémy, které mají negativní vliv na životní prostředí regionu Radbuza, patří velká dopravní zátěž, zejména na komunikacích první třídy (I/26, I/27) a přivaděčích na dálnici D5. Problémové z hlediska dopravního zatížení jsou i některé komunikace II. třídy (zejména II/203, II/605). Dopravní zátěž v obcích způsobuje nadměrnou hlučnost, prašnost a

imisní zatížení. V území MAS jsou dopravním a tím i imisním zatížením nejvíce postižené obce Líně, Kozolupy, Zbůch, Chotěšov, Stod, Nýřany, Tlučná a Vejprnice. Intenzivní automobilová doprava vytváří také velké problémy s organizací dopravy v obcích, zejména s ohledem na bezpečnost chodců. Vedle intenzivní automobilové dopravy je nejvýznamnějším znečišťovatelem ovzduší regionu MAS Radbuza vytápění domů a bytů. V následující tabulce jsou uvedeny zdroje vytápění v jednotlivých obcích MAS Radbuza.

Tab. 23: Zdroje vytápění v obcích MAS Radbuza

Obce MAS Radbuza	vytápění objektů (v %)				
	uhlí	dřevo	elektřina	plyn	tep. čerpadlo/ost.
Bdeněves	33	5	2	60	0
Blatnice	8	10	1	80	1
Čečovice	30	60	10	0	0
Čeminy	95	3	2	0	0
Dnešice	55	5	1	38	1
Dobřany	2	2	15	80	1
Honezovice	49	49	2	0	0
Hradec	30	25	5	35	5
Chotěšov	15	15	20	50	0
Chotíkov	35	20	8	35	2
Kotovice	50	45	4	1	0
Kozolupy	15	15	70	0	0
Kvíčovice	25	35	5	30	5
Líně	20	5	5	65	5
Líšina	60	30	5	0	5
Lisov	63	20	15	0	2
Lochousice	60	30	5	0	5
Město Touškov	15	15	10	59	1
Myslinka	59	20	10	1	0
Neuměř	40	30	7	15	8
Nová Ves	44	44	10	0	2
Nýřany	6	4	0	90	0
Přehýšov	20	60	0	20	0
Přestavlky	80	3	1	16	0
Rochlov	55	35	5	0	5
Stod	8	5	2	85	0
Střelice	49	20	1	30	0
Štichov	30	30	10	30	0
Tlučná	10	4	5	80	1
Úherce	10	20	1	69	0
Vejprnice	5	3	12	80	0
Ves Touškov	80	5	0	15	0
Vochov	20	20	6	50	4
Vstíš	10	40	10	39	1
Všekary	25	40	0	30	5
Zbůch	10	10	5	75	0
Zemětice	70	20	0	10	0

Zdroj: vlastní šetření

Z území MAS mají problém se zplodinami z vytápění domů a bytů spíše menší obce, kde neproběhla plynofikace (nebo proběhla, ale jen částečná) a topí se zde převážně uhlím (Čečovice, Čeminy, Líšina, Lisov, Střelice). Nicméně o zavedení ekologicky šetrnějších forem vytápění uvažuje pouze obec Čečovice (plynofikace). Následující tabulka ukazuje lokality s nejvíce znečištěným ovzduším.

Tab. 24: Znečištění ovzduší v obcích MAS Radbuza

<i>obce</i>	<i>druh imisí (vyšší roční průměrné hodnoty)</i>	<i>zdroje znečištění</i>
Tlučná, Nýřany, Líně, Nová Ves, Dobřany	oxid siřičitý	doprava
Tlučná, Nýřany, Líně, Nová Ves, Dobřany, Stod, Město Touškov	polétavý prach PM2,5	tepelné zdroje, doprava
Tlučná, Nýřany, Líně, Nová Ves, Dobřany, Stod, Město Touškov, Vochoz, Kozolupy, Bdeněves, Blatnice, Úherce, Zbůch, Chotěšov, Vstíš	polétavý prach PM10	tepelné zdroje, doprava
Tlučná, Nýřany, Líně, Dobřany, Stod	benzo(a)pyren	uhelné tepelné zdroje, doprava
Tlučná, Nýřany, Líně, Dobřany, Stod, Město Touškov	olovo	doprava
Tlučná, Nýřany, Líně, Dobřany, Stod, Město Touškov	nikl	uhelné tepelné zdroje, doprava

Zdroj: KÚPK

V tabulce uvedené lokality patří mezi nejvíce znečištěné oblasti u daného druhu imisí v celém Plzeňském kraji. Zjednodušeně lze říci, že v těchto lokalitách jsou hodnoty daných imisí stejně vysoké, jako v Plzni. Nicméně je nutné dodat, že v žádné z výše uvedených lokalit nejsou překračovány limity daných imisí.

Voda

V devadesátých letech minulého století patřila mezi velké zátěže životního prostředí regionu kvalita vody řeky Radbuza, která patřila mezi nejvíce znečištěné vodní toky přítékající do Plzně. Díky projektu „Odkanalizování a čištění odpadních vod v povodí řeky Radbuzy“, který realizoval Mikroregion Radbuza, se kvalita vody zlepšila a v současné době splňuje kvalita vypouštěných odpadních vod v obcích zapojených do projektu všechny příslušné předpisy ČR i Směrnici Rady č. 91/271/EEC o čištění městských odpadních vod a její novelu Směrnice č. 98/15/EC. V současné době jsou připravovány další projekty na zkvalitnění čištění odpadních vod (viz kapitola Technická infrastruktura).

Vedle odpadních vod jsou v území MAS i další potenciální zdroje znečištění povrchových či pozemních vod. Podle Studie ekologických zátěží v Plzeňském kraji mezi ně patří následující lokality.

Tab. 25: Zdroje znečištění povrchových a podzemních vod

lokality/majitel	celkové riziko	Doporučení	Poznámka
ČS PHM/Benzina a.s. Stod	střední	proveden průzkum a probíhá monitoring	Ve vzdálenosti 150-200 m je umístěna vrtaná studna pro zásobování bytovek. Ve směru proudění podzemní vody cca 1km od areálu je vrtaná studna sloužící jako zdroj veřejného vodovodu. Řeka protéká cca 500m od areálu k S, biokoridor řeky je VKP
ČS PHM ZD/Trigo s.r.o. Dobřany (zemědělská výroba)	Nízké	provést odběr a analýzu vzorku podzemní vody ze stávajícího vrtu	
ČS PHM ZD/Agro Staňkov a.s. Neuměř (zemědělská výroba)	Nízké	probíhá pravidelná revize a bylo by dobré provést průzkum	
ČS PHM/ZD Agrikos spol. s.r.o. Stod (zemědělská výroba)	Nízké	provést průzkum	
ČS PHM ZD/V-Farma s.r.o. Vstíř (zemědělská výroba)	Nízké	provést odběr a analýzu vzorku podzemní vody ze stávajícího vrtu a průzkum	
skládky Cihelna/Kvíčovice	Nízké	provedena rekultivace a nejsou nutná žádná opatření	k divokému skládkování nedochází
skládky V Kotynce/Dobřany	Nízké	provedena rekultivace a nejsou nutná žádná opatření	
kasárna Dobřany/Dobřany	střední	provést nápravná opatření dle realizovaného průzkumu	
letišť Líně/ZO ČMOSA VUSS Plzeň	Vysoké	provádět postsanační monitoring a opatření dle platného Rozhodnutí ČIŽP	Zvýšené koncentrace kontaminace byly zjištěny i ve spodní karbonské zvodni. Územím letiště probíhá hydrogeologická rozvodnice a proudění podzemní vody směřuje jednak k JV do údolí řeky Radbuzy a jednak k SZ, k obcím Líně a Červený Újezd.
skládky Mantov/Chotěšov	Nízké	provedena rekultivace, nejsou nutná žádná opatření	
skládky Vstíř/Vstíř	Nízké	dokončit rekultivaci, zabránit divokému skládkování	
ČS PHM Zemětice/ZD Merklín (zemědělská výroba)	Nízké	provést odběr a analýzu vzorku podzemní vody ze stávajícího vrtu a průzkum	
skládky V Háječku/Tlučná	nízké	provedena rekultivace, nejsou nutná žádná opatření	
ČS PHM Nýřany/Benzina a.s.	Nízké	sanace ukončena, provádět monitoring	
DIOSS Nýřany/DIOSS Nýřany a.s.	Vysoké	pokračovat v sanačním čerpání podzemních vod	
SIVA Město Touškov/JUDr. Josef Sinkule	Vysoké	provést podrobný průzkum	Kontaminace podzemních vod je prokázána (zdroje individuálního zásobování pod areálem), monitoring není prováděn. Území je přirozeným odtokovým příkopem, jež ústí do místního chovného rybníka.
skládky Chotíkov/Plzeň	střední	pokračovat v monitoringu skládky	
skládky Líně/Líně	Nízká	provedena rekultivace, nejsou nutná žádná opatření	
skládky Město Touškov	Nízká	provedena rekultivace, nejsou nutná žádná opatření	

skládky Sulkov/Škoda a.s.	Nízká	sanace ukončena, provádět post sanační monitoring	
skládky V Týnci/Zbůch	Nízká	dokončit rekultivaci a zabránit divokému skládkování	
skládky Vejprnice/Vejprnice	střední	dokončit rekultivaci	
skládky Vejprnice II/Vejprnice	Nízké	provedena rekultivace, nejsou nutná žádná opatření	
skládky Zbůch/Zbůch	Nízké	provedena rekultivace, nejsou nutná žádná opatření	
skládky ZUD Zbůch/ZUD a.s.	Nízké	dokončit rekultivaci dle projektu	
Stavební stroje Nýřany/KAMMA 91 Plzeň s.r.o.	Vysoké	provést sanaci	

Zdroj: KÚPK

Vedle opatření, která zabrání znečištění podzemních či povrchových vod, jsou v obcích MAS aktuální i opatření, která povedou k snížení rizik v souvislosti s povodněmi. Podle Evidence vodohospodářských aktivit Plzeňského kraje jsou povodněmi ohrožené obce Dobřany, Hradec, Chotěšov, Stod, Střelice a Vstíř (všechny na řece Radbuze) Bdeněves, Kozolupy, Město Touškov (Mže). Jedná se o ohrožení tzv. přirozenou povodní, tedy povodní způsobenou přírodními jevy (např. tání, dešťovými srážkami, ledovými jevy). Vedle těchto lokalit jsou ohrožené i další obce, a to zejména díky zvyšování nánosů ve vodních tocích i rybnících, které pak již neplní svou retenční funkci a mohou způsobit lokální povodně. Vzhledem k tomu, že region MAS je zemědělskou oblastí a retenční schopnost krajiny je velmi oslabena intenzivní zemědělskou činností, tak lze říci, že riziko povodní hrozí ve všech obcích, kterými protéká jakýkoliv vodní tok resp. které mají v katastru rybník. Realizaci protipovodňových opatření z obcí MAS plánují pouze Dobřany.

Krajina

Celková velikost území MAS Radbuza je 37 445 ha. Z tohoto území bylo (k 31.12.2014) 19 692 ha orné půdy, 773 ha zahrady, 95 ha ovocné sady a 2 514 ha trvalé travní porosty. Lesy zabírají 9 314 ha území MAS, vodní plochy 550 ha a zastavěné území je na 701 ha. Velká část regionu MAS je intenzivně zemědělsky využívána, což na krajinu klade vysoké nároky. Ať již je to trvalé znehodnocování úrodné půdy, odvodňování, používání chemických hnojiv, herbicidů, pesticidů či pěstování stejných plodin na velkých plochách. Vedle intenzivního zemědělství se na vzhledu krajiny projevila i těžba uhlí a dalších nerostných surovin (viz tabulka).

Tab. 26: Obce MAS Radbuza ovlivněné těžbou nerostných surovin

název obce	poddolovaná území
Blatnice	poddolované území
Čeminy	poddolované území
Hradec	chráněná ložisková území
Chotíkov	poddolované území, těžba šterkopísku
Kbelany	poddolované území
Kozolupy	poddolované území

Líně	poddolované území – dobývací prostor
Lochousice	poddolované území
Město Touškov	poddolované území – dobývací prostor
Nýřany	poddolované území s potenciální možností těžby nerostných surovin
Přehýšov	poddolované území s možností exploatace nerostných surovin
Rochlov	poddolované území
Stod	poddolované území, chráněná ložisková území
Střelice	opuštěný zemědělský areál
Tlučná	území postižené těžbou nerostných surovin
Vejprnice	ložiska štěrkopísku a uhlí
Vochov	poddolované území
Všekary	poddolované území
Zbůch	starý důl, poddolované území

Zdroj: ÚAP ORP Stod a Nýřany

V regionu se také projevuje výrazný nedostatek rozptýlené zeleně, což snižuje atraktivitu některých lokalit a zvyšuje erozní ohrožení území. Vodní erozí jsou podle Koncepce ochrany přírody a krajiny Plzeňského kraje velmi ohrožena katastrální území obcí Vejprnice, Kozolupy a Kotovice. V dalších deseti obcích MAS je riziko vodní eroze jen o stupeň nižší. Zvýšené riziko větrné eroze se v území MAS Radbuza nevyskytuje.

Důležitým nástrojem pro péči o krajinu jsou pozemkové úpravy, které mohou zkvalitnit vodohospodářskou i ekologickou funkci krajiny, zároveň pomohou řešit majetkové problémy s půdou, iniciují tvorbu protierozních a protipovodňových opatření a obnovu původní cestní sítě.

Tab. 27: Průběh KPÚ v obcích MAS Radbuza

<i>název obce</i>	<i>stav komplexních/jednoduchých pozemkových úprav</i>	<i>důvod KPÚ/JPÚ</i>
Chotěšov	zahájená KPÚ k 25.11.2008 Hoříkovice: zahájená KPÚ k 6.1.2011 Mantov: zahájená k 16.2.2011 Týnec: zahájená KPÚ k 18.7.2008	Žádost vlastníků nadpoloviční výměry ZP Hlavní impulz od obce Hoříkovice: Žádost vlastníků nadpoloviční výměry ZP Řešení přidělů nebo nedokončeného scelování Zpřístupnění pozemků Realizace protierozních opatření Týnec: Realizace protipovodňových opatření Realizace protierozních opatření Hlavní impulz od obce Žádost vlastníků nadpoloviční výměry ZP
Dobřany	ukončená JPÚ k 2.9.2012	Žádost Katastrálního úřadu PJ Řešení přidělů nebo nedokončeného scelování
Hradec u Stoda	ukončená KPÚ k 31.1.2011	Realizace protierozních opatření Řešení přidělů nebo nedokončeného scelování Zpřístupnění pozemků
Ves Touškov	zahájená KPÚ k 23.3. 2009 Mířovice: ukončená KPÚ k 27.2.2008	Žádost vlastníků nadpoloviční výměry ZP Hlavní impulz od obce Realizace protierozních opatření Mířovice: Zpřístupnění pozemků Realizace protierozních opatření Řešení přidělů nebo nedokončeného scelování

		Hlavní impulz od obce
Přestavky	ukončená KPÚ k 20.8.2001	Zpřístupnění pozemků Realizace protierozních opatření Ostatní důvody výše neuvedené - odstranění duplicity Vlastní iniciativa PÚ
Stod	ukončená JPÚ k 17.1.2012	žádost KÚ PJ Řešení přídělů nebo nedokončeného scelování
Přehýšov	ukončené KPÚ k 2.4.2013 Bítov: ukončené KPÚ 2.4.2013	Pozemkový fond ČR Realizace protierozních opatření Řešení přídělů nebo nedokončeného scelování Bítov Zpřístupnění pozemků Pozemkový fond ČR Řešení přídělů nebo nedokončeného scelování
Zbůch	ukončené KPÚ k 22.4.2011 Červený Újezd: ukončená KPÚ k 3.4.2013	Zpřístupnění pozemků Pozemkový fond ČR Řešení přídělů nebo nedokončeného scelování Červený Újezd Pozemkový fond ČR Řešení přídělů nebo nedokončeného scelování Realizace protierozních opatření
Nýřany	Kamenný Újezd: ukončená KPÚ k 9.3.2012	Pozemkový fond ČR Realizace protierozních opatření Řešení přídělů nebo nedokončeného scelování
Kozolupy	ukončená JPÚ k 21.1.2005	Řešení přídělů nebo nedokončeného scelování
Louchovice	ukončená KPÚ k 25.10.2012	Realizace protierozních opatření Řešení přídělů nebo nedokončeného scelování Pozemkový fond ČR
Město Touškov	ukončená KPÚ k 18.9.2009	Řešení přídělů nebo nedokončeného scelování Pozemkový fond ČR
Úherce	zahájená KPÚ k 12.11.2010	Řešení přídělů nebo nedokončeného scelování
Kvíčovice	zahájená KPÚ k 20.9.2012	Žádost vlastníků nadpoloviční výměry ZP Hlavní impulz od obce
Neuměř	ukončená KPÚ k 25.6.2013	Hlavní impulz od obce Žádost vlastníků nadpoloviční výměry ZP

Zdroj: Ministerstvo zemědělství

Z přírodně chráněných lokalit se v území MAS vyskytuje pouze přírodní rezervace Nový rybník, která leží na katastrálním území obce Úherce. Důvodem ochrany jsou hnízdiště a migrační stanoviště vodních ptáků a mokřadní ekosystém. Na území MAS Radbuze nejsou žádné lokality NATURA 2000, ani přírodní parky. Památné stromy rostou v obcích či osadách: Ves Touškov (Lípa u hřbitova – lípa srdčitá), Záluží u Kotovic (Lípa u Gigantu – lípa velkolistá) a Kamenný Újezd u Nýřan (Památná borovice – borovice lesní).

Nakládání s odpady

Likvidace odpadů a hospodaření s nimi je ve většině obcí území MAS Radbuza regulováno dle Plánu odpadového hospodářství dobrovolného svazku obcí Mikroregionu Radbuza z roku 2006, a dle Strategie území správního obvodu ORP Stod v oblasti předškolní výchovy a základního školství, sociálních služeb, odpadového hospodářství a cestovního ruchu a Strategie území správního obvodu ORP Nýřany v oblasti předškolní výchovy a základního školství, sociálních služeb, odpadového hospodářství a společného dotačního poradenství z roku 2015. Tyto dokumenty analyzují současný stav nakládání s komunálními odpady a

dalšími odpady, jejichž původcem jsou města a obce v území MAS Radbuza, porovnávají je s požadavky zákona o odpadech a cíli Plánu odpadového hospodářství Plzeňského kraje a stanovují cíle a opatření pro budoucí nakládání s odpady v obcích. Vedle dobrovolného svazku obcí Mikroregion Radbuza jsou členské obce MAS i v dalších svazcích obcí, jejichž činnost je zaměřena (mimo jiné) na odpadové hospodářství:

- Svazek obcí okresu Plzeň – jih pro odpadové hospodářství
- Sdružení obcí skládka Lazce GIS
- Dobrovolný svazek obcí skládka odpadů Chotíkov

Směsný komunální odpad je na území MAS Radbuza ukládán na skládky, neboť v celém Plzeňském kraji není provozováno žádné velkokapacitní zařízení pro využití či úpravu směsného odpadu. V regionu jsou dvě skládky pro směsný komunální odpad a objemný odpad komunálního charakteru – Vysoká u Dobřan, která je provozována firmou Marius Pedersen a.s. a skládka Chotíkov, která je provozována Plzeňskou teplárenskou, a.s. U obou skládek fungují i kompostárny, které jsou koncovým zařízením pro biologicky rozložitelný odpad z území MAS Radbuza. Separovaný komunální odpad je odvážen na třídící linky ZKS a.s. či AVE CZ do Plzně. Tyto třídící linky jsou určeny na třídění plastů a papíru. Sklo z regionů MAS je sváženo (stejně jako z větší části Plzeňského kraje) na linku AMT ve Středočeském kraji.

Následující tabulka ukazuje přehled subjektů, které se zabývají odpadovým hospodářstvím na území MAS Radbuza.

Tab. 28: Subjekty odpadového hospodářství na území MAS Radbuza

Zařízení pro sběr a výkup odpadů		
sběrné dvory		
provozovatel	obec	
EKO-SEPAR, s.r.o.	Líně, Zbůch, Vejprnice, Nýřany, Tlučná	
Západočeské komunální služby a.s.	Chotěšov, Stod, Dobřany	
obec Dnešice	Dnešice	
AVE CZ odpadové hospodářství s.r.o.	Město Touškov	
Ostatní zařízení pro sběr a výkup odpadů		
Petr Babka	Chotíkov	demontáž autovraků
Tomáš Weisskopf-AUTOSERVIS WEKO	Město Touškov	sběr a demontáž autovraků
SITA CZ a.s.	Sulkov (Líně)	sběr odpadů, včetně nebezpečných odpadů

David Kasl	Líně	mobilní sběr a výkup odpadů
A.S.A., spol. s r.o.	Chotíkov	sběr, paketace a třídění odpadů
EKOMETAL spol. s r.o.	Nýřany	sběr a třídění odpadů
IGRO s.r.o.	Nýřany	sběr, paketace a třídění odpadů
RECYKLO, spol. s r.o.	Sulkov (Líně)	sběr, drcení a třídění odpadu
Rudolf Šebo	Dobřany	třídění odpadu
Trhy kovového odpadu - Plus, spol. s.r.o.	Tlučná	sběr a třídění odpadu
Václav Suda - Kovový šrot	Nýřany	sběr, paketace a třídění odpadů
Zařízení pro využívání odpadů		
subjekt	obec	technologie
BÖGL a KRÝSL, k.s.	Tlučná	využití odpadů k rekultivaci
LB MINERALS, a.s.	Dobřany, Dnešice	využití odpadů k rekultivaci
PEBRA, spol. s r.o.	Zbůch	využití odpadů k rekultivaci a k terénním úpravám
RS Czech Republic, s.r.o	Chotíkov	využití odpadů k rekultivaci
EKOV Trade s.r.o.	Stod	opětovné použití olejů

Zdroj: KÚPK

Na území MAS Radbuza se dle Studie proveditelnosti Integrovaného systému nakládání s komunálními odpady v území Plzeňského kraje připravují dva významné projekty, které ovlivní nakládání s odpady v regionu i celém Plzeňském kraji. Prvním záměrem je výstavba zařízení pro mechanickou úpravu směsných komunálních odpadů v Plzeňském kraji, který plánuje v lokalitě Vysoká u Dobřan postavit Marius Pedersen a.s. Zařízení by mělo mít kapacitu 30 000 tun směsného komunálního odpadu za rok. Druhým záměrem je výstavba zařízení pro energetické využívání komunálních odpadů v Plzeňském kraji. Realizaci tohoto záměru plánuje Plzeňská teplárenská, a.s. za podpory Plzeňského kraje a Sdružení měst a obcí Plzeňského kraje. Vedle těchto záměrů, které by se dle Plzeňského kraje, měly stát těžištěm využívání a likvidace komunálních odpadů v Plzeňském kraji, připravují i obce MAS záměry na využití, sběr či likvidaci odpadů (viz následující tabulka).

Tab. 29: Záměry obcí v oblasti odpadového hospodářství

název obce	nevyužívané objekty a průmyslové zátěže
Bdeněves	likvidace místních skládek
Dnešice	1. zlepšování třídění odpadu od občanů ve sběrném dvoře 2. likvidace černých skládek

Kotovice	likvidace černých skládek
Kvíčovice	vybudování obecní kompostárny
Úherce	dobudování plata na větve a zahradní odpad
Vejprnice	rozšíření nabídky odpadového hospodářství
Vochoř	zkvalitnit systém nakládání s odpady
Vstíř	odstranění černé skládky

Zdroj: vlastní šetření

Environmentální výchova

Na území MAS Radbuza není velké množství organizací, jejichž cílem je primárně environmentální výchova. Ochranu životního prostředí jako primární cíl své činnosti má Český svaz ochránců přírody Dobřany. Okruhy činnosti této organizace jsou tyto:

- péče o krajinu a památky (zřizování a údržba územních systémů ekologické stability, údržba zeleně, péče o kulturní památky, okrašlovací činnost),
- environmentální výchova (pořádání táborových pobytů v přírodě, působení na neorganizované děti a mládež, pořádání akcí ke Dni Země, kampaň Uklidme svět).

Environmentální středisko působí také při městské knihovně v Nýřanech. Toto středisko je zaměřené spíše na prezentaci historie i současnosti Nýřan a okolí. Velkou úlohu při osvětě a vzdělávání v problematice ochrany a péče o životní prostředí obcí i regionu MAS Radbuza mají místní základní školy. V rámci průřezového tématu školních vzdělávacích plánů Environmentální výchova se děti seznamují se všemi aspekty problematiky péče o životní prostředí. Některé školy mají tuto tematiku zařazenu pouze do výuky, jiné (např. ZŠ Chotíkov, ZŠ Kozolupy, ZŠ Dobřany) realizují projekty či se zúčastňují projektů externích subjektů, které jsou zaměřeny na Environmentální vzdělávání, výchovu a osvětu.

2.1.7. Život v obcích

Hospodaření obcí

Základním zdrojem pro informace o hospodaření místních samospráv jsou obecní rozpočty. Cílem této kapitoly je popsat schopnost obcí realizovat i náročnější investiční projekty a přitom udržet rozdíl mezi příjmy a náklady v bezpečných intencích. Následující tabulka znázorňuje příjmy jednotlivých obcí MAS Radbuza, jejich zadluženost a tři indikátory „bezpečné“ zadluženosti obcí (data jsou z mimořádného průzkumu za rok 2012).

Tab. 30: Zadluženost obcí MAS Radbuza

obec	příjmy obec (po konsolidaci) – v tis. Kč	ukazatel dluhové služby v %	zadluženost v tis. Kč	podíl cizích zdrojů k celkovým aktivům v %	celková likvidita
Bdeněves	5 881,90	8,09	350,00	1,03	13,19
Blatnice	7 935,30	7,07	959,36	3,64	5,25
Čečovice	1 099,43	0,00	0,00	3,38	7,89
Čeminy	4 011,05	0,00	0,00	0,73	11,69
Dnešice	10 986,07	11,46	4 140,00	3,42	14,21
Dobřany	141 038,45	6,14	39 870,53	6,54	0,91

Honezovice	5 181,38	0,00	0,00	0,70	14,01
Hradec	6 806,82	0,00	0,00	1,76	3,16
Chotěšov	40 657,88	1,70	0,00	9,41	0,56
Chotíkov	20 324,46	0,00	0,00	6,78	0,84
Kotovice	3 231,45	0,00	0,00	0,80	17,99
Kozolupy	9 473,05	1,80	1 329,00	5,71	4,40
Kvíčovice	4 298,40	0,00	0,00	1,77	5,44
Líně	27 378,90	3,69	7 441,47	4,59	4,34
Líšina	3 244,71	0,00	0,00	0,02	1 601,33
Lisov	1 621,63	11,64	1 953,79	12,37	5,86
Lochousice	4 760,37	0,00	0,00	0,34	36,77
Město Touškov	42 362,14	7,77	13 171,37	7,19	2,77
Myslinka	2 053,51	18,14	2 355	9,17	21,06
Neuměř	1 954,64	0,00	0,00	1,03	22,06
Nová Ves	2 952,05	10,13	0,00	0,80	1,62
Nýřany	133 418,76	0,62	4 887,21	4,61	2,08
Přehýšov	5 015,72	0,00	0,00	1,44	12,35
Přestavky	2 691,36	7,25	531,25	2,39	5,69
Rochlov	4 037,07	0,00	0,00	3,95	3,25
Stod	81 727,15	8,33	39 486,04	9,68	1,54
Střelice	1 510,47	13,96	285,00	2,03	6,01
Štichov	1 154,83	0,00	0,00	2,11	2,62
Tlučná	58 162,35	43,36	12 225,97	6,32	1,59
Úherce	5 424,76	0,00	0,00	0,77	14,22
Vejprnice	45 677,40	10,94	27 834,80	16,39	0,29
Ves Touškov	4 422,99	0,00	0,00	0,61	19,24
Vochoz	6 406,82	0,00	0,00	1,23	3,36
Vstíř	5 595,74	0,00	1 840,72	9,05	4,36
Všekary	3 035,23	0,00	0,00	0,90	20,39
Zbůch	28 607,88	4,16	10 214,01	16,15	4,27
Zemětice	2 934,40	0,00	0,00	2,69	5,75

Zdroj: Ministerstvo financí

Z tabulky vyplývá, že naprostá většina obcí MAS Radbuza nemá zadlužení nad rámec bezpečných hodnot. Z hlediska ukazatele dluhové služby² dosahuje rizikové hodnoty (nad 30%) Tlučná. Důvodem jsou dva větší investiční projekty: výstavba budovy ZŠ a rekonstrukce MŠ, což je projekt financovaný z ROP jihozápad a výstavba nového sběrného dvora prostřednictvím dotace z OPŽP. Vzhledem k tomu, že se jedná o investiční výdaje a navíc podpořené z intervenčních programů, lze předpokládat, že se ukazatel dluhové služby obce Tlučná bude postupně zlepšovat. Z hlediska podílu cizích zdrojů k celkovým aktivům³ nedosahuje žádná z obcí MAS Radbuza rizikových hodnot, tedy nad hodnotu 25%. Třetím

² Tento ukazatel vyjadřuje, kolik procent příjmů, které se každý rok opakují, musí být utraceno na obsluhu dluhu ve všech jeho hlavních formách (tedy včetně leasingu).

³ Podíl cizích zdrojů k celkovým aktivům – poměr zadlužení k celkovému majetku obce (například pokud je v příslušné kolonce uveden údaj 2,3, znamená to, že poměr zadlužení k celkovému majetku obce je 2,3 procenta. Za rizikovou hodnotu je považován ukazatel 25 procent a víc.)

ukazatelem zadlužení obcí je celková likvidita⁴. V rámci tohoto ukazatele vykazují rizikové hodnoty Dobřany, Chotěšov, Chotíkov a Vejprnice. Nicméně obecně lze říci, že obce MAS jsou z finančního hlediska v dobré kondici a jsou schopny realizovat (a tedy i předfinancovat) i finančně náročnější investiční projekty.

Informovanost

Hlavním nástrojem informovanosti o činnosti místní samosprávy jsou v současné době internetové stránky. Obecní internetové stránky musí plnit řadu náležitostí, které jsou dány zákonem o svobodném přístupu k informacím (106/1999 Sb.). Slouží jako elektronická úřední deska a jsou zde tedy zveřejňovány zápisy z jednání zastupitelstev, popř. rad či komisí a také další aktuality, které se týkají správy obce či města. Vedle těchto standardních informací mohou internetové stránky obcí nabízet i další informace (kulturní dění, cestovní ruch, apod.) a mohou tedy být zdrojem komplexního přehledu o obci i regionu pro místní obyvatele i návštěvníky. Následující tabulka ukazuje přehled internetových stránek jednotlivých obcí a informací o tom, zda ke komunikaci s občany využívají i moderní sociální sítě (facebook apod.).

Tab. 31: Přehled internetových stránek obcí MAS Radbuza

Obec	internetové stránky	využívané sociální sítě
Bdeněves	http://www.bdeneves.cz/	
Blatnice	http://www.blatnice.cz/	
Čečovice	http://www.cecovice.cz/	
Čeminy	http://www.ceminy.cz/	
Dnešice	http://www.dnesice.cz/	
Dobřany	http://www.dobransy.cz/	facebook (Dobřanské listy)
Honezovice	http://www.honezovice.cz/	
Hradec	http://www.ou-hradec.cz/	
Chotěšov	http://www.obec-chotesov.cz/	
Chotíkov	http://www.chotikov.cz/	
Kotovice	http://www.kotovice.cz/	
Kozolupy	http://www.obec-kozolupy.cz/	
Kvíčovice	http://www.kvicovice.cz/	facebook
Líně	http://www.obec-line.cz/	
Líšina	http://www.lisina.cz	
Lisov	http://www.lisovou.cz/	
Lochovice	http://www.lochovice.cz	
Město Touškov	http://www.touskov.cz/	
Myslinka	http://www.myslinka.cz/	
Neuměř	http://www.neumer.cz/	
Nová Ves	http://www.obecnovaves.cz/	
Nýřany	http://www.nyřany.cz/	
Přehýšov	http://www.prehysov.cz/	

⁴ Celková likvidita stanovuje poměr, kterým je obec schopna krýt své krátkodobé závazky. Porovnávají se především prostředky na bankovních účtech a hotovost s krátkodobými závazky. Pokud je tento ukazatel například 3,5, znamená to, že krátkodobé likvidní prostředky kryjí krátkodobé závazky třiapůlkrát. Za rizikovou hodnotu se považuje hodnota menší než 1

Přestavlky	http://www.obecprestavky.cz/	
Rochlov	http://www.obec-rochlov.cz/	
Stod	http://www.mestostod.cz/	facebook (pouze MKS)
Střelice	http://www.obec-strelice.cz/	
Štichov	http://www.stichov.cz/	
Tlučná	http://www.obec-tlucna.cz/	
Úherce	http://www.obecuherce.cz/	
Vejpřnice	http://www.vejprnice.cz/	
Ves Touškov	http://www.ves-touskov.cz/	
Vochoř	http://www.obec-vochov.cz/	
Vstíř	http://www.vstis.cz/	
Všekary	http://www.vsekary.cz/	
Zbůch	http://www.zbuch.cz/	
Zemětice	http://www.obeczemetice.cz/	

Zdroj: vlastní šetření

Internetové stránky obcí MAS Radbuza mají velmi rozdílnou kvalitu. Některé jsou velmi přehledné a disponují aktuálními daty a informacemi (např. Dnešice, Dobřany, Město Touškov, Úherce, Ves Touškov a další). Na druhou stranu mnohé obce mají internetové stránky, které mají řadu nedostatků. Nejčastěji se jedná o prázdné či značně neaktuální rubriky v menu. Dalším častým problémem je nepřehlednost stránek, čímž se snižuje také jejich estetické vyznění. Zde by bylo vhodné doplnit mapu webu a nebo strukturu zjednodušit. Obecně nelze hodnotit pozitivně ani prezentaci obcí či regionu pro cestovní ruch. Zde by bylo vhodné zkvalitnit společnou prezentaci obcí v rámci MAS Radbuza a na internetových stránkách obcí na tuto prezentaci odkazovat.

Vedle internetových stránek používá řada obcí k informování obyvatel i místní zpravodaj či noviny. I zde by se měly obce více zaměřit na koncept i obsah svého periodika (kratší texty a kvalitnější editace). Většina obcí MAS Radbuza dosud nevyužívá pro komunikaci s občany sociální sítě, což je v současnosti jeden z nejefektivnějších nástrojů pro komunikaci s obyvateli obcí. I tento problém by se měl v období 2014 – 2020 řešit.

Bezpečnost

Bezpečnost patří mezi největší témata kvality života v obcích MAS Radbuza. V souvislosti se snižováním počtu služeben policie ČR hledají zejména menší obce regionu nástroje na snižování i prevenci kriminality. Následující tabulka ukazuje počty trestných činů v regionech MAS Radbuza. Počty trestných činů přímo nekopírují území MAS Radbuza, ale působnost jednotlivých obvodních oddělení Policie ČR.

Tab. 32: Počty trestných činů v regionech MAS Radbuza

obvodní oddělení PČR	počet trestných činů (leden 2013 – prosinec 2014)	index kriminality ⁵
Dobřany	275	266,4
Město Touškov	250	358,1
Nýřany	623	280,3

⁵ Počet trestných činů na 10 000 obyvatel za zvolené období

Stod	283	275,2
------	-----	-------

Zdroj: Mapakriminality.cz

Regiony MAS Radbuza patří v rámci Plzeňského kraje mezi území s nižší kriminalitou. Index kriminality za celý Plzeňský kraj byl ve sledovaném období 449,9, v rámci celé ČR pak 585,6, což ukazuje, že hodnoty v území MAS jsou výrazně podprůměrné. V území převažuje zejména majetková kriminalita (vloupání, krádeže). Důležité je hledat nástroje a realizovat aktivity v souvislosti s prevencí sociopatologických jevů a zkvalitnit informovanost obyvatel v oblasti prevence kriminality.

Spolupráce

Hlavním aktérem meziobecní spolupráce v regionu MAS Radbuza je Mikroregion Radbuza. Tento svazek obcí vznikl v roce 1999 a jeho členem je 28 obcí. Z těchto obcí je 22 v zájmovém území MAS Radbuza. Z toho vyplývá, že Mikroregion z velké části kopíruje hranice MAS. Dosud největším projektem Mikroregionu Radbuza byl projekt „Odkanalizování a čištění odpadních vod v povodí řeky Radbuzy“. Dále obce realizují společné projekty v rámci cestovního ruchu, občanské vybavenosti odpadového hospodářství. Lze říci, že Mikroregion Radbuza patří mezi neaktivnější a neúspěšnější svazky obcí v Plzeňském kraji. Vedle tohoto svazku obcí na území MAS Radbuza působí i Svazek obcí okresu Plzeň – jih pro odpadové hospodářství. V tomto svazku působí Dnešice, Dobřany, Honezovice, Lisov, Líšina, Nová Ves a Zemětice. Hlavním cílem tohoto svazku je zabezpečení koordinovaného postupu v oblasti odpadového hospodářství. V současné době je předmětem této spolupráce hlavně odvoz nebezpečného odpadu v členských obcích, který probíhá 2x ročně.

U podnikatelských subjektů a NNO v současné době neexistuje v rámci území MAS Radbuza nějaký subjekt, který by tyto subjekty sdružoval. Podnikatelské subjekty se na úrovni Plzeňského kraje sdružují v rámci Hospodářské komory či Agrární komory. Soukromě hospodařící rolníci jsou členy Asociace soukromých zemědělců. Nestátní neziskové organizace obdobné typy komor či asociací nemají, což jenom zvyšuje integrující a koordinační úlohu MAS Radbuza v regionu.

Spolkový život

V následující tabulce jsou uvedeny organizace, které se aktivně podílejí na rozvoji a obnově obcí v území MAS Radbuza i celého regionu.

Tab. 33: Zájmové organizace v obcích MAS Radbuza

Obec	název organizace	oblast činnosti	webové stránky
Bdeněves	Český svaz žen Bdeněves	ochrana práv žen	http://csz.cz/
Blatnice	TJ Slovan Blatnice	fotbalový oddíl	http://www.slovanblatnice.org/
Dnešice	Klub Vojáků v záloze Dnešice	-	-
	AVZO TŠČ ČR ZO, Cinderella Dnešice	střelecký oddíl	http://www.cinderella.cz
	Český svaz chovatelů, ZO Dnešice	odborné sdružení chovatelů	http://www.cschdz.eu

Strategie komunitně vedeného místního rozvoje MAS Radbuza, z.s.

	TJ Sokol Dnešice	fotbalový oddíl	
	Junák - svaz skautů a skautek ČR středisko Palcát	mládežnická volnočasová a výchovná organizace	http://verejnost.skaut.cz/
Dobřany	Spolek Budulíněk	mateřské centrum	http://www.mcbuduline.k.wz.cz/
	Junák - svaz skautů a skautek ČR středisko Zelený šíp	mládežnická volnočasová a výchovná organizace	http://verejnost.skaut.cz/
	ZO ČSOP Dobřany	ochrana životního prostředí a environmentální výchova	http://www.csop.cz
	Pionýrská skupina Dobřany	mládežnická volnočasová a výchovná organizace	http://www.dobransy.pionyr.cz/
	Český svaz včelařů Dobřany	sdržení chovatelů včel a příznivců včelařství	http://www.vcelarstvi.cz
	Český zahrádkářský svaz Dobřany	sdržení zahrádkářů – odborné i volnočasové	http://www.zahradkari.cz
	RALLYCROSS RC TEAM Dobřany	motoristický klub	-
	Jezdecká společnost Dobřany	sportovní jezdecký oddíl	http://www.parkur-index.cz
	TJ Dobřany	sportovní klub	-
Honezovice	Spolek rybářů Honezovic a Hradišťan	-	-
	Občanské sdružení Hradišťany	spolek pro rozvoj osady Hradišťany	-
Hradec	TJ Sokol Hradec	sportovní klub	-
	Pionýrská skupina Hradec	mládežnická volnočasová a výchovná organizace	http://www.pionyr-hradec.cz
	KS EZOP	kulturní spolek	-
Chotěšov	Kláštevní zahrada, o.s.	spolek pro obnovu zahrady kláštera	http://www.klasternizahrada.cz/
	Brána Kláštera Chotěšov, o.p.s.	o.p.s. za obnovu kláštera v Chotěšově	http://www.klasterchotešov.cz
	Spolek Klášter Chotěšov	spolek za obnovu kláštera v Chotěšově	http://www.klasterchotešov.eu
Chotíkov	Svaz žen Chotíkov	ochrana práv žen	http://csz.cz/
	FC Chotíkov	fotbalový oddíl	http://www.fcchotikov1932.cz/
	HC Chotíkov	hokejový oddíl	http://hc-chotikov.717.cz/
Kotovice	TJ Sokol Záluží	oddíl házené	http://www.sokol-zaluzi.cz
	Stadion klub Kotovice o.s.	motoristický klub	http://www.stadionklubkotovice.cz/
Kozolupy	TJ Sokol Kozolupy	sportovní klub	http://www.sokolkozolupy.cz
	Svaz žen Kozolupy	ochrana práv žen	http://csz.cz/
	Svaz tělesně postižených Kozolupy	podpora tělesně postižených	http://www.svaztp.cz
	Klub důchodců Kozolupy	sdržení seniorů v obci	-
	Soubor Kretěňů Kozolupy	kulturní spolek	http://www.souborkretenu.cz/
	Šachový oddíl Šakal Kozolupy	šachový oddíl	http://www.sakal.bandacz/
Kvíčovice	SK Slovan Kvíčovice	sportovní klub	-
Líně	TJ Baník Líně	fotbalový oddíl	-
	TJ Sparta Sulkov	sportovní klub	-
	Šachový klub Líně	šachový oddíl	http://www.skline.cz/
	SD ČR o.s., organizace Sulkov	svaz pro ochranu práv seniorů	http://www.sdcr.cz
Lisov	Včelaři Lisov	sdržení chovatelů včel a příznivců včelařství	http://www.vcelarstvi.cz
	ČSČK	humanitární, sociální, zdravotní a zdravotně-výchovná organizace	http://www.cervenkyriz.eu
Líšina	TJ Sokol Líšina	sportovní klub	-

Strategie komunitně vedeného místního rozvoje MAS Radbuza, z.s.

Lochousec	Sportovní klub Lochousec	sportovní klub	http://www.lochousec.cz/spolky-sdruzeni/sportovni-klub-lochousec/
	TJ Jezdecká společnost Lochousec	sportovní klub	http://www.lochousec.cz/spolky-sdruzeni/tj-jezdecka-spolecnost-lochousec/
	Český svaz včelařů	sdužení chovatelů včel a příznivců včelařství	http://www.vcelarstvi.cz/csv.html
Město Touškov	TJ Sokol Město Touškov	sportovní klub	http://www.tjsokolmestotouskov.cz/
	Občanské sdružení Paprsek Města Touškova	společenské a kulturní aktivity v obci	
	Červený kříž	humanitární, sociální, zdravotní a zdravotně-výchovná organizace	http://www.cervenykriz.eu
	Kynologický klub	místní sdružení zájemců o kynologii	http://kynologiemtouskov.wz.cz
Myslínka	Sdružení přátel obce Myslínka	místní sdružení, které se snaží zlepšit kulturní a společenský život v obci	www.myslínka.cz
Nová Ves	Tělovýchovná jednota Tenisový club Nová Ves	tenisový oddíl	-
Nýřany	TJ Dios Nýřany	sportovní klub	http://www.fotbalnyrany.cz/ , http://www.nhnyrany.cz/ , http://stolnitenisnyrany.webnode.cz/ , http://tenisnyrany.webnode.cz/
	TJ Baník Kamenný Újezd	sportovní klub	http://kamenak.tym.cz
	Atletclub Nýřany	atletický oddíl	
	Svaz tělesně postižených v ČR	podpora tělesně postižených	http://www.svaztp.cz
	Český svaz chovatelů Kamenný Újezd	odborné sdružení chovatelů	http://www.cschdz.eu
	Český svaz chovatelů Nýřany	odborné sdružení chovatelů	http://www.cschdz.eu
	Český svaz zahrádkářů Kamenný Újezd	sdužení zahrádkářů – odborné i volnočasové	http://www.zahradkari.cz
Přehýšov	TJ Sokol Přehýšov	fotbalový oddíl	http://www.sokolprehysov.cz/
Stod	TJ Slavoj Stod	fotbalový oddíl	http://www.slavojstod.wz.cz/
Tlučná	Okrašlovací spolek Tlučná a Višnice	spolek zahrádkářů	-
	Junák - svaz skautů a skautek ČR středisko Krokodýl	mládežnická volnočasová a výchovná organizace	http://verejnost.skaut.cz/
	TJ Tlučná	sportovní klub	-
	SPCCH - (svaz invalidů)	sdužení osob dlouhodobě a trvale nemocných a seniorů	http://www.spcch.cz/
	Kynologický klub Tlučná	místní sdružení zájemců o kynologii	-
Úherce	Nadace pro obnovu kostela sv. Josefa v Úhercích	organizace pro obnovu kostela sv. Josefa	-
Vejpřnice	TJ Sokol Vejpřnice	sportovní klub	http://www.sokolvejpřnice.cz/
	Svaz žen	ochrana práv žen	http://csz.cz/
	Svaz civilizačních chorob	sdužení osob dlouhodobě a trvale nemocných a seniorů	http://www.spcch.cz/
	Dědictví předků	kultura	
	Klub důchodců	sdužení seniorů v obci	-
Ves Touškov	HC Sokol	hokejový oddíl	
Vochoř	TJ Sokol Vochoř	fotbalový oddíl	
Vstíř	TJ Družstevník	sportovní klub	http://vstis.ic.cz/
	Sdružení občanů provozující sportovní rybolov na rybníce Kastelský	místní rybářské sdružení	
Všekary	Syndicus Hereditas o.s.	spolek za obnovu kostela sv. Barbory	http://www.barbara.jex.cz

Zbůch	TJ Baník Zbůch	fotbalový oddíl	http://www.banikzbuch.wz.cz/
	Svaz důchodců	sdužení seniorů v obci	
	TJ Sokol Zbůch	sportovní klub	

Zdroj: vlastní šetření

Vedle výše uvedených neziskových subjektů jsou v obcích MAS Radbuza organizace, které jsou základním stavebním kamenem venkovského spolkového života – sdužení dobrovolných hasičů, myslivecké a rybářské spolky.

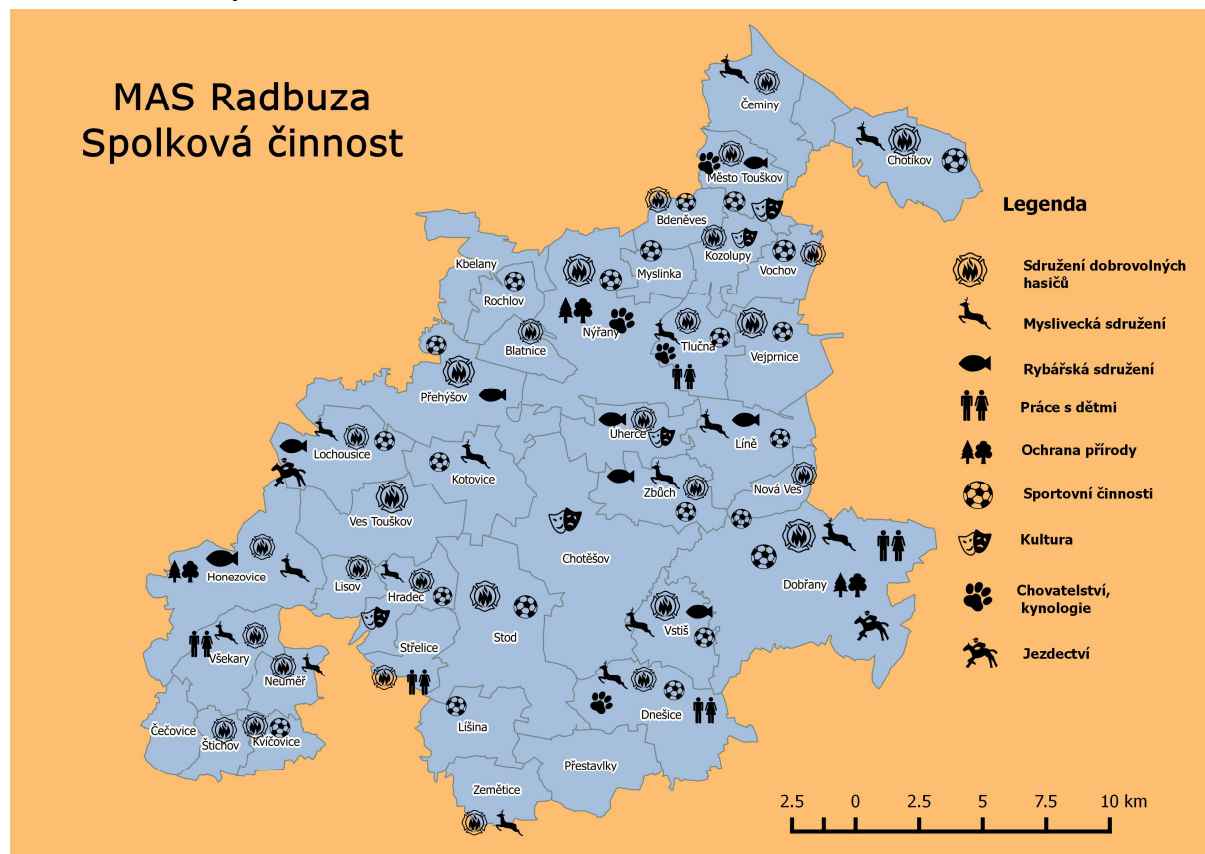
Sdužení dobrovolných hasičů působí v obcích: Bdeněves, Blatnice, Čeminy, Dnešice, Černotín, Dobřany, Honezovice, Hradec, Chotíkov, Kozolupy, Kvíčovice, Lisov, Lochousice, Město Touškov, Neuměř, Nová Ves, Nýřany, Přehýšov, Stod, Střelice, Štichov, Tlučná, Úherce, Vejprnice, Ves Touškov, Vochov, Vstíš, Všekazy, Zbůch, Zemětice.

Myslivecká sdužení působí v obcích: Čeminy, Černotín, Dnešice, Dobřany, Honezovice, Hradec, Chotíkov, Kotovice, Neuměř, Líně, Lochousice, Tlučná, Vstíš, Všekazy – Boušov, Zbůch, Zemětice.

Rybářská sdužení působí v obcích: Honezovice, Hradištiny, Kvíčovice, Líně, Lochousice, Město Touškov, Přehýšov, Úherce, Vstíš, Zbůch.

Následující mapa ukazuje typologické rozdělení neziskových organizací v území MAS.

Obr. 6: Přehled spolkové činnosti



Obce MAS Radbuza budou i nadále podporovat spolkovou činnost svých obyvatel. Podpora kulturních, společenských, sociálních a sportovních aktivit je popsána v kapitole 2.3.4 Oblasti rozvoje území a jejích podkapitolách Obnova a rozvoj obcí, Kulturní dědictví a cestovní ruch a Vzdělávání a sociální problematika. Doposud v textu analýzy nebyly zmíněny aktivity v souvislosti s podporou sdružení dobrovolných hasičů. Obec Hradec plánuje výstavbu hasičské zbrojnice.

Sociální problematika

Sociální problematiku i dostupnost sociálních služeb primárně řeší komunitní plánování sociálních služeb, které probíhá na úrovni mikroregionů či obcí s rozšířenou působností. V území MAS Radbuza je zpracovaný komunitní plán sociálních služeb pro obce na území ORP Stod a Nýřany. Plán je zpracován na období 2012 – 2015. Svůj komunitní plán sociálních služeb v současné době připravuje také Mikroregion Touškovsko. Připravovaný plán má zpřesnit komunitní plán sociálních služeb ORP Nýřany, který je příliš obecný a dlouhodobý. Oba existující plány obsahují analýzu sociální problematiky na území daných obcí s rozšířenou působností a návrh opatření a aktivit, které by měly být v sociální oblasti řešeny a realizovány.

Z komunitních plánů sociálních služeb, které se realizují v území MAS Radbuza vyplývá, že v sociální oblasti je třeba řešit následující priority:

1. Oblast služeb pro seniory a osoby se zdravotním postižením
 - podpora výstavby pobytových zařízení pro seniory
 - prevence před zadlužováním seniorů
 - zvýšení informovanosti o terénní pečovatelské službě a osobní asistenci
 - zachování stávající spolupráce s nemístními poskytovateli sociálních služeb
 - zajištění služby „domov se zvláštním režimem“
2. Oblast služeb pro osoby ohrožené sociálním vyloučením
 - prevence sociopatologických jevů u mládeže
 - podpora služeb pro ženy na mateřské dovolené (vzdělávání, zjednodušit návrat na trh práce)
 - zajištění služeb pro integraci menšin

Sociální služby jsou zajišťované organizacemi zřizovanými krajem, městy, neziskovými či církevními organizacemi. Na řešeném území existuje jen poměrně úzká síť sociálních služeb. Lidé však využívají i služby z okolních regionů, zejména s vazbou na Plzeň. Některé obce řešeného území jsou si vědomy důležitosti a potřeby zajištění dostupnosti sociálních služeb na svých územích a podporují činnost jejich poskytovatelů. Nejedná se pouze o finanční podporu, ale také např. o poskytnutí potřebných prostor zdarma či za snížené nájemné (Dobřany – bezplatný pronájem pro Mateřské centrum Budulínka, Občanskou poradnu a Klub pro seniory; Stod – bezplatný pronájem Městské knihovny pro akce zaměřené na osoby se zdravotním postižením, poskytnutí prostor v DDM Stod pro organizaci

Domus – Centrum pro rodinu). Níže uvedená tabulka obsahuje přehled poskytovatelů sociálních služeb, kteří působí na území MAS Radbuza.

Tab. 34: Přehled poskytovatelů sociálních služeb na území MAS Radbuza

Poskytovatel	Druh služby	Kapacita
Centrum pečovatelských a ošetrovatelských služeb Město Touškov	Pečovatelská služba	terénní: 870 klientů
Dům pro osoby se zdravotním postižením Stod, p. o.	Domovy pro osoby se zdravotním postižením	pobytová: 148 lůžek
	Chráněné bydlení	pobytová: 42 lůžek
	Odborné sociální poradenství	ambulantní (10 minut jednání): 1 000 klientů
	Sociálně aktivizační služby pro seniory a osoby se zdravotním postižením	ambulantní: 10 klientů
Občanská poradna Plzeň, o. s. – kontaktní místo v Dobřanech	Odborné sociální poradenství	
Stodská nemocnice, a.s.	Sociální služby poskytované ve zdravotnických zařízeních ústavní péče	pobytová: 10 lůžek
Centrum pobytových a terénních sociálních služeb Zbůch	Domovy pro osoby se zdravotním postižením	pobytová: 130 lůžek
	Denní stacionáře	ambulantní: 30 klientů
	Odborné sociální poradenství	ambulantní - počet intervencí (30 jednání): 300 klientů
	Týdenní stacionáře	pobytová: 30 lůžek
	Chráněné bydlení	
Asociace pro pomoc handicapovaným dětem Vejprnice	Denní stacionáře	ambulantní: 2 klienti
	Týdenní stacionáře	pobytová: 1 lůžko
Baculus o.s. Vejprnice	Domovy pro seniory	pobytová: 44 lůžek
	Odborné sociální poradenství	ambulantní: počet intervencí (30 minut jednání): 120 klientů ambulantní: počet kontaktů (10 minut jednání): 240 klientů
Seniorský dům a S.O.S. penzion s.r.o.	Pečovatelská služba	terénní: 50 klientů
Psychiatrická léčebna v Dobřanech	Sociální služby poskytované ve zdravotnických zařízeních ústavní péče	

Zdroj: MPSV

Vedle těchto zařízení v území fungují následující domy s pečovatelskou službou.

Tab. 35: Domy s pečovatelskou službou na území MAS Radbuza

obec	bytů v DPS
Dobřany	89
Chotěšov	24
Líně	15
Město Touškov	33
Nýřany	28
Stod	57
Tlučná	16
Vejprnice	15
Zbůch	21

Zdroj: ČSÚ

Záměry členských obcí MAS Radbuza v oblasti sociální integrace pro období 2014 – 2020 jsou rozepsány v následující tabulce.

Tab. 36: Záměry obcí v oblasti sociální integrace

Obec	Záměry
Čečovice	služby pro nejstarší občany – nákupy, dovoz k lékaři, apod.
Dnešice	zřídit hřiště pro seniory
Dobřany	1. výstavba nízkoprahového centra pro mládež 2. postupná rekonstrukce budovy (včetně vnitřních prostor) Domu s pečovatelskou službou v ulici Loudů
Hradec	podpora volnočasových sdružení seniorů (Klub seniorů)
Chotíkov	výstavba domu s pečovatelskou službou
Kvičovice	1. podpora volnočasových aktivit dětí 2. penzion pro seniory
Město Touškov	přístavba domu s pečovatelskou službou
Nýřany	rekonstrukce domu s pečovatelskou službou
Stod	rekonstrukce domu s pečovatelskou službou v Nádražní ulici
Tlučná	případné rozšíření sociální a zdravotní péče formou podpory soukromých aktivit
Vejprnice	rozšíření nabídky domu s pečovatelskou službou
Vochoz	spolupráce s Charitou Plzeň

Zdroj: vlastní šetření

Z výše uvedených dat je patrné, že sociální infrastruktura i sociální služby jsou v regionech MAS zaměřeny zejména na seniory a zdravotně postižené. V porovnání s prioritami, které byly definovány v KPSS chybí v regionu větší zázemí pro sociální služby zaměřené na osoby ohrožené sociálním vyloučením. Tyto aktivity chybí i v rámci plánovaných záměrů obcí MAS Radbuza. V příštím období by měl být kladen důraz i na tuto problematiku s čímž souvisí i následující podkapitola.

Sociálně vyloučené lokality

Podle Analýzy sociálně vyloučených lokalit zpracovanou pro MPSV GAC spol. s.r.o. v letech 2014 - 2015 jsou na území MAS Radbuza tři sociálně vyloučené lokality, dvě se nacházejí v městě Nýřany, jedna v městě Dobřany.

Na území Nýřan byly identifikovány dvě sociálně vyloučené lokality. V obou případech se jedná o dlouhodobě existující lokality, které vznikly sestěhováním sociálně slabých obyvatel do objektů v majetku města. Lokalita A se nachází na periferii města v průmyslové oblasti. Tvoří ji dvě patrové budovy, kde jsou bytové jednotky snížené kvality, které obývá 50-60 osob. Lokalita je částečně prostorově vyloučena. Jako lokalita B je označena skupina přízemních domů – bývalá havířská kolonie, kde již několik desetiletí žijí osoby s nižším sociálním statutem, mezi kterými převažují Romové. Byty jsou snížené kvality bez úplného sociálního zařízení. V lokalitě žije 70-80 osob. Lokalita je prostorově vyloučena. Nalézá se na okraji obce, z jedné strany je železniční trať a z druhé les. Děti z lokalit navštěvují základní školu hlavního vzdělávacího proudu v Nýřanech, některé z dětí dojíždějí do Zbůchu, kde navštěvují základní školu s RVP ZV – LMP a ZŠS. Ve správním obvodu ORP Nýřany proběhl proces komunitního plánování sociálních služeb. Výstupem je Komunitní plán sociálních služeb v regionu Touškovsko a Nýřansko pro roky 2008-2016. S plánem však není dále pracováno - nedochází k vyhodnocování naplňování plánu, nejsou průběžně mapovány nově vznikající potřeby v sociální oblasti a vyhodnocovány dopady realizovaných aktivit, nedochází k setkávání mezi poskytovateli, uživateli a zadavateli sociálních služeb. Nepodařilo se dostatečně zajistit všechny potřebné služby - chybí zejména služby sociální prevence, některé služby se potýkají s nedostatečnou kapacitou. Klíčovým poskytovatelem sociálních služeb zaměřených na osoby ohrožené sociálním vyloučením je o. p. s. Člověk v tísní. Společnost Člověk v tísní poskytuje odborné sociální poradenství, SAS pro rodiny s dětmi a terénní programy. V Nýřanech dále působí Domus – centrum pro rodinu, které realizuje SAS pro rodiny s dětmi. Ordinance praktických lékařů i odborné ambulance jsou dobře dostupné.

Sociálně vyloučená lokalita v Dobřanech je situována v centru města, v jednom třípodlažním domě – bytové vile. Odhadovaný počet sociálně vyloučených osob je 26 – 50.

Zdravotnictví

V regionu MAS je zajištěna širší síť zdravotnických zařízení včetně nemocnice. Působí zde 20 ordinací praktického lékaře pro dospělé, 12 ordinací praktického lékaře pro děti a dorost, 16 stomatologických ordinací, 6 gynekologických ordinací a 20 dalších ordinací lékařů specialistů. Stodská nemocnice, a.s. poskytuje zdravotnické služby v chirurgickém, dětském, gynekologicko-porodnickém a interním oddělení a oddělení následné a sociální péče. V regionu je k dispozici 13 lékáren, na jednu lékárnou tak připadá více než 3 300 obyvatel. Rychlou lékařskou pomoc (posádka záchranné služby bez lékaře) zajišťuje výjezdové stanoviště Plzeň-jih Zdravotnické záchranné služby Plzeňského kraje se sídlem ve Stodě. Letecká zdravotnická služba má pak stanoviště v Líních. Psychiatrická léčebna sídlící v Dobřanech je významná svou kapacitou i zaměřením na dlouhodobou léčbu a léčebnou rehabilitaci psychicky nemocných pacientů všech věkových kategorií v návaznosti na akutní psychiatrickou léčbu celorepublikově. Z obcí MAS pouze Dnešice plánují výstavbu nového zdravotního střediska pro děti a mládež. Ostatní obce se zaměřují na zachování stávajících zdravotních služeb.

2.1.8. Zemědělství a podnikání

Ekonomická aktivita obyvatel

Na území MAS Radbuza žilo v roce 2011 (dle SLDB) 21 703 ekonomicky aktivních obyvatel. Z tohoto počtu ekonomicky aktivních je zaměstnáno 20 065 obyvatel. Ekonomicky aktivní obyvatelé tvoří 45,8% z celkového počtu obyvatel sledovaného území. Následující tabulka porovnává podíl ekonomicky aktivního obyvatelstva v porovnání s okresními, krajskými i národními hodnotami.

Tab. 37: Porovnání podílu ekonomicky aktivního obyvatelstva

území	počet ekonomicky aktivních obyvatel	podíl ekonomicky aktivních z celkového počtu obyvatel
MAS Radbuza	21 703	45,8%
Okres Plzeň – jih	93 516	49,7%
Okres Plzeň – sever	74 940	50,1
Plzeňský kraj	278 674	48,9%
Česká republika	5 080 573	48,6%

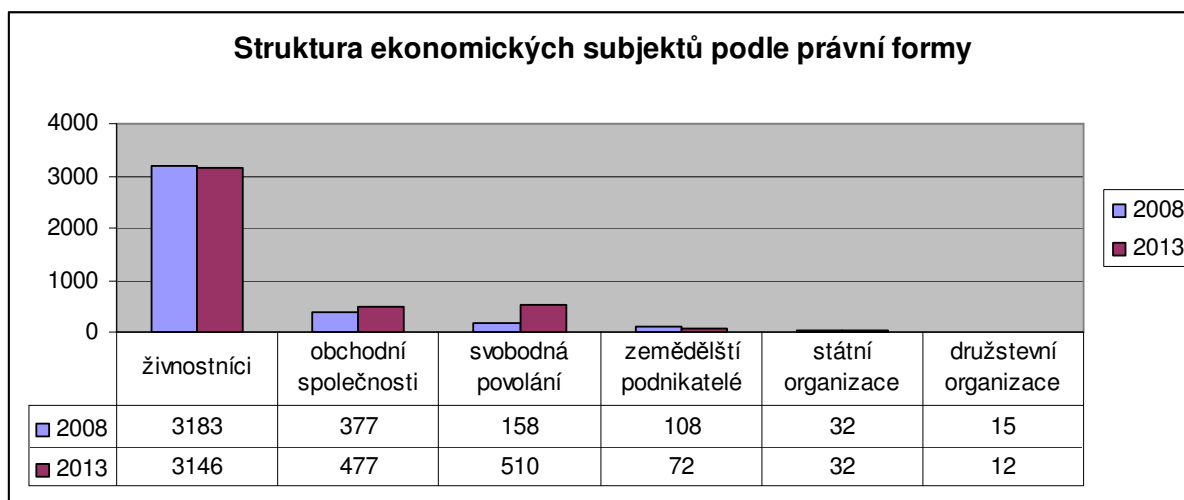
Zdroj: SLDB 2011

Z tabulky vyplývá, že území MAS Radbuza je z hlediska podílu ekonomicky aktivních obyvatel podprůměrné. Tento fakt souvisí s nadprůměrným počtem obyvatel mladších 15 let a tedy i nižším indexem stáří. Lze tedy říci, že území MAS je z hlediska ekonomické aktivity území perspektivní. Nicméně tento fakt může samozřejmě ovlivnit mnoho faktorů (migrace, atraktivita pracovních příležitostí či atraktivita obcí jako místa k životu).

Ekonomické subjekty

V MAS Radbuza působilo podle ČSÚ 4 589 (v roce 2013) subjektů se zjištěnou ekonomickou aktivitou. Lze říci, že ekonomická základna v území MAS je relativně stabilní, neboť od roku 2008 se toto číslo zvýšilo pouze o 361 subjektů (v roce 2008 působilo v území 4 228 subjektů se zjištěnou ekonomickou aktivitou). Následující graf ukazuje strukturu právních forem ekonomických subjektů v regionech MAS v letech 2008 a 2013.

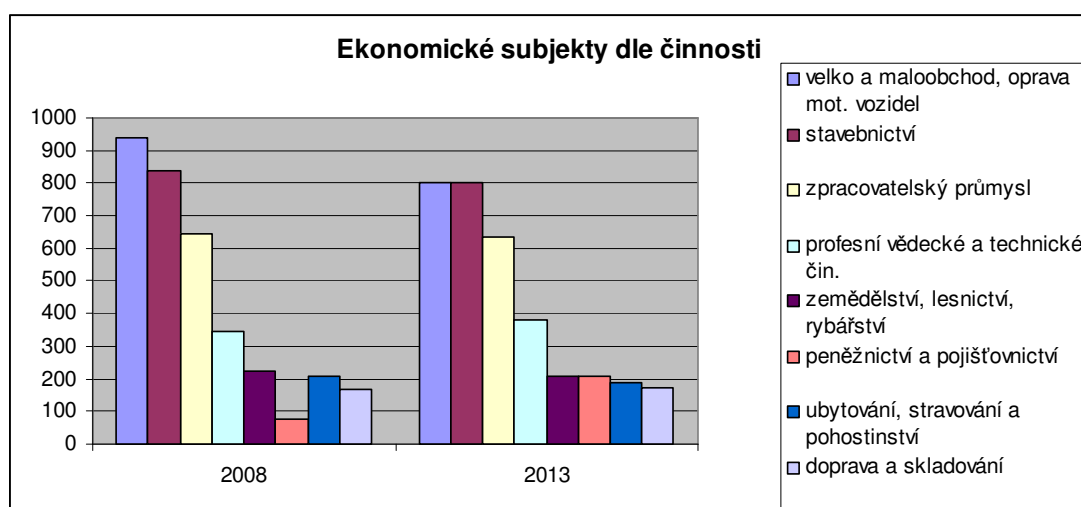
Obr. 7: Struktura ekonomických subjektů



Zdroj: ČSÚ

Z grafu vyplývá, že naprosto převažující právní formou ekonomických subjektů jsou živnostníci. V regionu také stále přibývá obchodních společností a ubývá zemědělských podnikatelů. Tyto trendy nejsou nijak specifické a lze je sledovat i v jiných regionech Plzeňského kraje. Z hlediska lokální výroby potravin (i dalších zemědělských produktů), péče o půdu i krajinu bude důležité stabilizovat ekonomickou základnu místních zemědělských subjektů. Pro místní ekonomiku by bylo také dobré rozvíjet spolupráci a ekonomickou činnost v rámci družstevních organizací, které již od 19. století tvořily základnu ekonomické činnosti českého venkova. Následující graf porovnává ekonomické subjekty dle činnosti. Graf obsahuje šest nejčastějších druhů ekonomické činnosti.

Obr. 8: Ekonomické subjekty dle druhů činnosti



Zdroj: ČSÚ

Z grafu vyplývá, že nejvíce ekonomických subjektů v regionech MAS se zabývá obchodem, opravou motorových vozidel a stavebnictvím. Lze říci, že obdobnou strukturu ekonomických činností mají i další regiony Plzeňského kraje. Asi nejmarkantnější nárůst v území MAS zaznamenaly subjekty, které podnikají v peněžnictví a pojišťovnictví. Toto navýšení lze spojovat s rozvojem finančního poradenství, nebankovních půjček i pojišťovacích agentů pracujících na živnostenský list. I v tomto grafu lze zaznamenat úbytek ekonomických zemědělských subjektů.

Zemědělství a produkce potravin

Přestože více než polovina území MAS Radbuza připadá na zemědělskou půdu, v zemědělství a lesnictví je v regionu zaměstnáno méně než 5 % ekonomicky aktivního obyvatelstva. V rámci území je obhospodařováno 19 692 ha orné půdy. Lesní plocha se nachází na 9 314 ha a vodní plocha zabírá 550 ha území MAS. Rostlinná výroba v regionu je zaměřena nejvíce na pěstování pšenice, ječmene, řepky, brambor, ovsa a kukuřice. Živočišná výroba je pak zaměřena na chov drůbeže, skotu a prasat. V regionu MAS je zaregistrováno 370 podnikatelských subjektů, které se zabývají zemědělstvím, lesnictvím či rybářstvím.

Nejvýznamnějšími zemědělskými podniky jsou Dnešická zemědělská a.s., Vysoká, a.s. Dobřany, CPZ s.r.o. Chotěšov a Agricos s.r.o. Stod, ZEAS Puclice a.s. v Nýřanech. V regionu MAS působí velmi malé množství podnikatelů, kteří se zaměřují na produkci regionálních potravin. Z ekologického zemědělství je možné zmínit firmu Milknatur a.s., která sídlí v Líních a provozuje mléčné automaty v Plzni a dalších obcích v kraji a Tamaru Tothovou (Střelice), která se zaměřuje na prodej domácích slepičích vajec. Z ekologických zemědělců či producentů potravin v regionech MAS působí podle databáze Ministerstva zemědělství Petr Mašát (Dobřany – chov ovcí a koz), Porážka Nýřany s.r.o. (výkup a porážka jatečního skotu), Jindřich a Martina Vozkovi (Úherce – chov koní). Značka „Regionální potravina“, kterou uděluje Ministerstvo zemědělství, byla udělena pivu s názvem „Dobřanský sekáč“, které vyrábí Pivovar – restaurant Modrá hvězda v Dobřanech. V regionu neprobíhají žádné farmářské trhy.

Další ekonomická činnost v regionu

Mezi významnější a zároveň největší průmyslové firmy působící na území patří DIOSS Nýřany a.s., ZIEGLER Automobiltechnik spol.s.r.o v Nýřanech, MD Elmont s.r.o. Chotěšov, OTM Produkt k. s. a TONDACH spol. s.r.o. ve Stodu. V regionu bylo v roce 2011 evidováno 9180 podnikatelských subjektů, z toho 7 082 živnostníků. Ekonomickou i sociální situaci na území MAS Radbuza pozitivně ovlivňují možnosti zaměstnání přímo v urbánních centrech – v Dobřanech, Stodě, Nýřanech. V regionu převažují ekonomické subjekty, jejichž činnost je v oblasti opravy a údržby motorových vozidel – velkoobchod i maloobchod (23,6%), průmyslu (15,7%), stavebnictví (15,6%). Nejvíce subjektů sídlí v Dobřanech (14,2 %) a Nýřanech (15,1 %). Nástrojem, který může pomoci rozvíjet ekonomické a podnikatelské prostředí regionu, je vytváření průmyslových zón (viz. Tabulka). Nicméně v současné době spíše nabídka zón převyšuje poptávku a je možné, že počet i rozsah zón v území bude redukován, nebo dojde k dalšímu členění zón. Vzhledem k volné kapacitě stávajících zón, je otázkou, zda lze doporučit investice do zakládání nových průmyslových zón v regionu MAS. Plánované a funkční průmyslové zóny v regionu MAS Radbuza znázorňuje následující tabulka.

Tab. 38: Průmyslové zóny na území MAS Radbuza

Název	Funkční náplň	Plocha
Chotíkov – jihovýchod	Průmyslová zóna zahrnující komerční využití, lehkou průmyslovou výrobu, sklady, distribuci a služby včetně výrobních. Většina pozemků zóny je v soukromém vlastnictví. V současné době je v zóně umístěno pouze obchodní centrum Globus.	25 ha
Dobřany – Nad nádražím	Výrobní a skladové areály. Součástí zóny je také nově vybudované Západočeské materiálově metalurgické centrum společnosti COMTES FHT a.s.	21 ha
Dobřany – Za stodolami	Průmyslová zóna tvoří součást rozvojového území Dobřan na jižní straně města, je vhodná pro umístění menších projektů s nízkým hlukem a omezenou logistikou.	5 ha
Líně – komerční zóna a	Zóna je ve fázi plánování. Rozsáhlý areál letiště je	343 ha

mezinárodní letiště	v současné době využíván pouze z malé části. V současné době se jedná o převodu lokality na Plzeňský kraj, který zde chce vybudovat zónu obdobnou Borským polím – průmyslová a lehká výroba, logistika, administrativa. Zachovat by se měl i letecký provoz. Realizace plánu společnosti PlaneStation Pilsen, jehož záměrem bylo lokalitu přebudovat na mezinárodní letiště a logistické centrum, není v současné době pravděpodobná.	
Město Touškov – sever	PZ určená pro lehkou výrobu, skladovací a logistické funkce, komerční využití, stavební dvory a zařízení pro údržbu technického vybavení a komunikací	21 ha
Nýřany – Tlučná	Aktivity zaměřené na ekonomický rozvoj oblasti, průmyslové a výrobní funkce (předpoklad využití strategickým investorem).	156 ha

Zdroj: Risy.cz

Obce MAS Radbuza plánují následující aktivity v oblasti podpory zvýšení ekonomické činnosti.

Tab. 39: Záměry obcí v oblasti podpory ekonomických činností

Obec	Záměry
Blatnice	budování průmyslové zóny
Dnešice	1. nabídnout nevyužívané prostory k podnikání 2. zřizovat pracovní místa na veřejně prospěšnou práci
Dobřany	vybudovat veřejnou infrastrukturu pro podnikání v ulici Průmyslová
Hradec	v územním plánu obec počítá s pozemky určenými pro podnikání a agroturistiku
Stod	rozšíření průmyslové zóny
Uherce	v katastru obce leží průmyslová zóna, kde by mohly začít působit další podnikatelské subjekty
Vejprnice	podpora malých živnostníků

Zdroj: vlastní šetření

Z tabulky vyplývá, že i v dalším období obce plánují rozvoj podnikání podnítit prostřednictvím průmyslových zón.

2.1.9. Školství

V obcích regionu MAS Radbuza je 11 úplných škol se všemi ročníky, 2 školy s neúplnými ročníky (Kozolupy, Hradec), jedna základní škola speciální ve Zbůchu, a 16 mateřských škol (mateřská škola, která patří pod Odbornou školu, Základní školu a Mateřskou školu Zbůch do tohoto výčtu není zařazena, neboť je provozována v Plzni). Následující tabulka ukazuje počty žáků a celkovou povolenou kapacitu v jednotlivých vzdělávacích zařízeních.

Tab. 40: Počty žáků a kapacita školských zařízení na území MAS Radbuza

MŠ/ZŠ	počet žáků (2013)	kapacita
MŠ Chotěšov	108	112
ZŠ Chotěšov	225	300

MŠ Dobřany	270	298
ZŠ Dobřany	569	700
MŠ Stod	178	181
ZŠ Stod	396	500
MŠ Hradec	25	25
ZŠ Hradec	17	60
MŠ Kvíčovice	28	28
MŠ Dnešice	25	25
MŠ Tlučná	96	98
ZŠ Tlučná	207	270
MŠ Nýřany	262	264
ZŠ Nýřany	633	950
MŠ Město Touškov	111	114
ZŠ Město Touškov	327	370
MŠ Vejprnice	210	212
ZŠ Vejprnice	321	400
MŠ Vochov	28	28
MŠ Zbůch	87	92
ZŠ Zbůch	188	365
ZŠ speciální Zbůch	84	96
MŠ Kozolupy	59	59
ZŠ Kozolupy	72	150
MŠ Líně	84	112
ZŠ Líně	152	400
MŠ Rochlov	60	60
MŠ Chotíkov	41	42
ZŠ Chotíkov	190	270
ZŠ Blatnice	99	155

Zdroj: MŠMT

Z tabulky vyplývá, že velkým problémem školství v obcích MAS Radbuza je naplněná kapacita předškolních vzdělávacích zařízení. V nedávné minulosti tak byla zvýšena kapacita předškolních zařízení v Dobřanech, Kozolupech a Líních. V Chotíkově se plánuje výstavba nové mateřské školky. Je pravděpodobné, že problém s nedostatečnou kapacitou budou mít i spádové školy ve větších sídlech regionu. Nebude se zřejmě jednat o překročení celkové kapacity, ale o naplnění kapacity tříd některých ročníků. Z tabulky kapacity vzdělávacích zařízení také vyplývá, že některé základní školy mají v současné době problémy s malým počtem žáků (Hradec).

Velkým tématem pro obce jsou investice do rekonstrukce budov i vybavení základních i mateřských škol, jejichž cílem je zkvalitnit prostředí i zázemí pro výuku dětí z regionu. Záměry obcí v oblasti zvýšení kvality předškolního i základního vzdělávání jsou součástí následující tabulky.

Tab. 41: Záměry obcí v oblasti předškolního i základního vzdělávání

Obec	Záměry
Blatnice	oprava střechy a generální oprava školy

Čečovice	vybudování mateřské školy (pokud bude nedostatečná kapacita v okolních obcích)
Dnešice	udržet v obci mateřskou školu
Dobřany	1. úprava zahrady MŠ v ulici Loudů 2. postupné dovybavování či výměna vnitřních prostor všech školských zařízení (hmotné věci, nábytek, nezbytné učební pomůcky)
Hradec	1. zachování ZŠ i MŠ 2. v MŠ přístavba ložnice
Chotěšov	výstavba nové školní jídelny u budovy školy
Chotíkov	1. výstavba nové MŠ 2. rekonstrukce ZŠ
Kozolupy	1. rekonstrukce vnitřních prostor ZŠ 2. rozšíření kapacity MŠ
Kvíčovice	rekonstrukce budovy MŠ – oprava havarijních tropů a střechy
Líně	1. rozšíření kapacity MŠ 2. tělocvična pro ZŠ
Město Touškov	rekonstrukce ZŠ a zkvalitnění vybavení
Stod	1. rekonstrukce školy v Hrádecké ulici 2. rekonstrukce školní družiny a jídelny 3. zateplení mateřské školky
Tlučná	rekonstrukce areálu nižšího stupně ZŠ
Vejprnice	Technické vybavení učeben ZŠ a MŠ
Vochoz	rekonstrukce budovy MŠ
Zbůch	1. dokončení zateplení budovy ZŠ 2. zateplení budovy MŠ 3. zkvalitnění vybavení ZŠ a MŠ

Zdroj: Vlastní šetření

Střední školství je v regionu zastoupeno Středním odborným učilištěm Domažlice, se kterým v roce 2011 sloučil Krajský úřad Plzeň Integrovanou střední školou ve Stodě. Bývalá Střední integrovaná škola ve Stodě se tak stala poskytovatelem vzdělávání pro domažlické odborné učiliště. Druhým zařízením, které poskytuje středoškolské vzdělání je odborná škola ve Zbůchu, která je zaměřena na žáky s mentálním znevýhodněním. Škola nabízí dvouletý vzdělávací program, který je zaměřen na výkon jednoduchých prací a činností využitelných v běžném životě. Absolventi získají střední vzdělání bez výučního listu. Vedle tohoto vzdělávacího programu nabízí škola i obor Zahradnická výroba.

Vedle mateřských, základních a středních škol fungují v regionu MAS i základní umělecké školy. ZUŠ J. S. Bacha v Dobřanech nabízí výuku v oborech výtvarných, hudebních a tanečních. Vedle Dobřan působí tato škola i v Chlumčanech a Štěnovicích. ZUŠ v Nýřanech nabízí pouze výuku výtvarných a hudebních oborů. ZUŠ ve Stodu (působící také v Chotěšově a Merklíně) vedle výtvarných a hudebních oborů nabízí ještě literárně – dramatický obor. V území MAS se nenachází žádné gymnázium, konzervatoř, jazyková škola, vyšší odborná škola či vysoká škola.

Vedle zařízení, která zajišťují základní či střední vzdělávání, jsou v regionu i další subjekty či služby, které přispívají ke zvýšení vzdělanosti místních obyvatel. Vedle různých občanských sdružení či spolků (kulturních, sportovních,...), jejichž přehled je součástí kapitoly Spolková

činnost, jsou to zejména veřejné knihovny. V území MAS Radbuza je v provozu 38 veřejných knihoven včetně poboček. Nové prostory pro knihovny plánují Dobřany (v dokončeném multifunkčním veřejném objektu v osadě Šlovice) a Štichov (v případě rekonstrukce objektu bývalé školy).

2.1.10. Cestovní ruch

Hlavním aspektem rozvoje cestovního ruchu v regionu jsou místní atraktivity, které jsou zajímavé pro návštěvníky. Dalšími důležitými podmínkami pro cestovní ruch je kvalitní prezentace a interpretace těchto atraktivit a jejich napojení na kvalitní infrastrukturu a služby, které poskytují návštěvníkům určitý komfort a místním podnikatelským subjektům ekonomický efekt.

Kulturní atraktivity regionu MAS Radbuza

Dominantní historickou atraktivitou na území MAS je Klášter premonstrátek v Chotěšově, což je jedna ze dvou národních kulturních památek v regionu. Klášter je v současné době v majetku obce Chotěšov, která zajišťuje rekonstrukci a obnovu komplexu. S obcí spolupracuje Spolek Klášter Chotěšov, který pomáhá se záchranou kláštera a je hlavním iniciátorem kulturních a společenských akcí, které se zde pořádají. Spolek také zajišťuje průvodcovskou službu a rozšiřuje muzeum, které je součástí kláštera. Prohlídky kláštera bez předchozí domluvy probíhají pouze o víkendu, což je určitě limituje potenciál, který tato památka má. Problémem kláštera je také jeho technický stav. Kompletní rekonstrukce celého rozsáhlého komplexu kláštera se odhaduje na částku kolem jedné miliardy korun, což je částka, kterou do této památky v současné době nikdo z území není schopen investovat. Rekonstrukce objektu je tedy zaměřena na aktivity, které zamezí další devastaci památky.

Další historickou dominantou území MAS Radbuza, která postupně prochází rekonstrukcí, je Křížový vrch (původní název Vrabina). Na Křížovém vrchu se nachází rozhledna, která byla k původnímu kostelu přistavěna v roce 1931. V devadesátých letech minulého století získal zdevastovanou památku do vlastnictví Mikroregion Radbuza, který postupně celý historicky cenný komplex rekonstruoval společně s městem Stod a zpřístupňoval veřejnosti. V současné době vlastní Křížový vrch město Stod. Vyhlídková věž je pro návštěvníky otevřena od dubna do října vždy o víkendech a svátcích. Atraktivita je určena zejména pěším, cyklo i hippo turistům. Z tohoto důvodu je Křížový vrch součástí okruhu naučné stezky, která propojuje Stod a Chotěšov. Turisticky atraktivní je také městská památková zóna Dobřany. Veškeré informace o turistických zajímavostech města je možné nalézt v dobřanském informačním centru, které je v sezoně otevřené každý den. Velmi zajímavou atraktivitou je pivovar - restaurant Modrá hvězda. Vedle Dobřan je městskou památkovou zónou i Město Touškov. Dalším kulturním centrem regionu je zámek v Čečovicích, který se snaží zachránit Český svaz ochránců památek (Klub Ladislava Lábka). I zde je, podobně jako u klášterního komplexu v Chotěšově, rekonstrukce primárně cílena zejména na zabezpečení stávajícího stavu, tedy aby objekt dále nechátral. Klub Ladislava Lábka objekt pouze nerekonstruuje, ale stará se i o

jeho využití, a tak i zde probíhá množství kulturních a společenských akcí, které navštěvují lidi z celého Plzeňského kraje.

Vedle těchto nadregionálně významných památek je v regionu MAS Radbuza velké množství sakrálních, hospodářských a dalších movitých i nemovitých památek, které jsou postupně rekonstruovány, znovu využívány a které přispívají k atraktivitě regionu. Velké investice obcí, činnost místních občanských sdružení a iniciativ i intervenční programy postupně pomáhají napravovat škody, které se na hmotném kulturním dědictví regionu staly ve druhé polovině dvacátého století.

Z hospodářských památek je nutné zmínit dvůr Gigant, který dříve patřil jako hospodářské stavení Kláštera v Chotěšově. Dvůr je také součástí naučné stezky, která propojuje Stod a Chotěšov. Majitelé dvora zde pro veřejnost pořádají množství kulturních, společenských i sportovních akcí. Z památek spojovaných s hospodářským vývojem regionu je dále nutné zmínit budovu barokního špejcharu v Tlučné, který dnes slouží jako penzion či barokní poštu ve Stodu. V území MAS má také dlouhou tradici hornictví, nicméně kromě památníku v Sulkově a zastavení na naučné stezce mezi Chotěšovem a Stodem. V současné době neexistuje žádná atraktivita, která by tuto historii návštěvníkům přiblížila.

V regionu MAS je také celá řada sakrálních staveb či atraktivit. Asi nejvýznamnější sakrální stavbou v regionu, vedle Kláštera v Chotěšově, je cihlový gotický kostel sv. Mikuláše v Čečovicích, který je také vyhlášen národní kulturní památkou. Je to jedna z nejzachovalejších venkovských gotických staveb v České republice.

V minulých dvaceti letech bylo v regionu zrekonstruováno velké množství kulturních památek, které dnes mohou sloužit návštěvníkům regionu i místním obyvatelům. V blízké budoucnosti se ještě plánuje rekonstrukce kostela Nejsvětější trojice v Blatnici či barokních varhan v kostele Sv. Vojtěcha ve Vejprnicích, bude pokračovat i rekonstrukce Kláštera v Chotěšově a zámku v Čečovicích.

Region může také nabídnout také atraktivity, jejichž historie není dlouhá a které se dají zařadit mezi v současné době velmi oblíbenou alternativu trávení volného času – zážitkovou turistiku. Mezi tyto atraktivity lze zařadit Halter Valley (westernové městečko), které se nachází u obce Dnešice a nabízí návštěvníkům možnost na vlastní kůži prožít atmosféru divokého západu.

Přírodní atraktivity regionu

V regionu MAS Radbuza se nenachází velké množství nadregionálně významných přírodně atraktivních lokalit. Vzhledem k blízkosti krajského města Plzně (část území MAS tvoří suburbán zónu města Plzně) je území oblíbeným cílem pěších i cyklo turistů z Plzně, kteří zde naleznou všechny druhy náročnosti pěších i cyklistických cest. Zejména podél řeky Radbuzy pak vznikly v minulém století chatařské osady, které jsou i v současné době oblíbeným cílem pro volnočasové aktivity. Řeka pak nabízí i možnosti pro vodáky. Je sjízdná po celou sezónu a obvyklý začátek cesty bývá Horšovský Týn, Staňkov či Holýšov, cílem je Plzeň. Radbuza

v současné době nepatří k vyhledávaným vodáckým destinacím, což je způsobeno slabou propagací i nepříliš kvalitním zázemím pro vodáky.

Mezi zajímavé přírodní atraktivity území MAS patří určitě přírodní koupací biotop Kotynka, který se nachází v Dobřanech. Svým rozsahem a zázemím je největším přírodním veřejným koupacím biotopem v České republice, který slouží k odpočinku a relaxaci, ale také k rekreačnímu a sportovnímu využití v letních měsících. Jeho originalita spočívá v biologickém způsobu udržování čisté vody, který je prováděn bez chemické úpravy pomocí filtračních lagun (vodních rostlin zajišťujících čištění vody) a je tedy vhodný pro alergiky, kteří zpravidla chemicky čištěná koupaliště navštěvovat nemohou. Jedná se o koupání v přírodě se standardem zázemí odpovídajícím koupání v bazénu. Díky těmto atributům patří Kotynka k vyhledávaným rekreačním destinacím v Plzeňském kraji. Zajímavou přírodní památkou je také vrch Krkavec, tedy zejména rozhledna, která se na tomto vrchu nachází. Tato rozhledna je oblíbeným výletním místem Plzeňanů. Po celkové rekonstrukci, zpřístupnění rozhledny a zřízení prodejny občerstvení se atraktivita tohoto místa ještě zvýšila. Následující tabulka obsahuje přehled nejvýznamnějších kulturních a přírodních atraktivit regionu.

Tab. 42: Kulturní a přírodní atraktivity na území MAS Radbuza

název obce	historická či kulturní atraktivita	přírodní atraktivita
Bdeněves		mezinárodní cyklotrasa č. 37 (Plzeň – Železná/Tillyschanz)
Blatnice	kostel Nejsvětější trojice	
Čečovice	1. kostel sv. Mikuláše 2. zámek Čečovice – od roku 1998 probíhá díky Klubu Ladislava Lábka rekonstrukce zchátralého komplexu zámku	
Čeminy	zřícenina hradu Komberk	
Dnešice	Halter Halley – westernové městečko	
Honezovice	1. bunkr z 2. sv. války 2. kaple sv. Barbory 3. slovanské hradiště (archeologické naleziště)	turistická značka dálkové trasy E6
Dobřany	1. kostel sv. Víta včetně prohlídek stálých výstav obrazů 2. Dobřanská galerie 3. kostel sv. Mikuláše 4. městská památková zóna Dobřany 5. Soukromý pivovar – restaurant – hotel 6. kamenný most přes řeku 7. kaple 14 svatých pomocníků na Kamínku	1. Biotop Kotynka – přírodní koupaliště se zázemím 2. Lesopark Martinská stěna 3. Evropsky významná lokalita Šlovický vrch
Hradec	kostel sv. Jiří	koupaliště v bývalém lomu
Chotěšov	Klášter premonstrátek	
Chotíkov	kostel Posvěcení sv. Kříže	rozhledna Krkavec
Kotovice	dvůr Gigant	památný strom (lípa)
Kozolupy	farní kostel Sv. Štěpána	

Kvíčovice	1. kaplička, vojenský bunkr vzor 36 2. miniexpozice Štěpánky Haničincové 3. vyhlídková věž	rybníky pro rybolov
Líně	1. Památník válečných letců s maketou MIG19 2. pomník historické minulosti (Sulkov) – důlní vozík	
Líšina	Osmiboká kaple Povýšení sv. kříže	
Lochousice	venkovské usedlosti č.p. 4, 5, 6, 31 a 43 kaple sv. Floriana	
Město Touškov	1. městská památková zóna 2. morový sloup 3. kostel a fara	
Myslínka		
Nýřany	1. kostel Sv. Prokopa 2. renesanční radnice	
Přehýšov	1. kaple Navštívení panny Marie 2. boží muka – soubor kalvárie se sochařskou výrobou	
Přestavlky	- kostel sv. Petra a Pavla	
Stod	- Křížový Vrch - barokní pošta - kostel sv. Máří Magdalény	
Střelice	kaple	
Štichov	kaple	
Tlučná	Barokní špejchar - penzion	
Úherce	1. kostel sv. Josefa 2. památník obětem I. světové války 3. studna Helgy ze 13. století 4. Památník generálmajora Jana Romana Irvinga	
Vejprnice	1. kostel sv. Vojtěcha (barokní varhany) 2. památník obětem 2. sv. války 3. dřevěný most mezi kostelem a farou	Suchý lom
Ves Touškov	1. kostel sv. Markéty 2. socha sv. Jana Nepomuckého 3. kaple	
Vochov	kaple	
Vstíř	Historická náves s kaplí	Kastlův rybník
Všekary	kostel sv. Barbory	kopec Boušov – dobrý rozhled do okolí, místo pro případnou rozhlednu
Zbůch	Pozůstatky těžební činnosti	
Zemětice	1. kaple sv. Vavřince 2. památník padlým z 1. sv. války 3. kaple, roubené stavení, památník prezidentů Masaryka a Beneše, památník padlým z 1. sv. války v Čelákovech	

	Kaple a pamětní kříž v Chalupách	
--	----------------------------------	--

Zdroj: vlastní šetření

Síť cyklistických a turistických tras

Jak již bylo uvedeno výše, území MAS Radbuza se nachází v sousedství krajského města Plzně, což vytváří potenciál pro rozvoj aktivních forem cestovního ruchu – pěší turistiku a cykloturistiku. Potenciál pro tyto formy trávení volného času zvyšuje i fakt, že území MAS je z Plzně dobře dostupné veřejnou i osobní dopravou. Nicméně, aby se tento potenciál mohl naplnit, tak je důležité mít v regionu vybudovanou kvalitní síť cyklistických i turistických stezek a tras.

Územím MAS Radbuza prochází mezinárodní cyklistická magistrála Praha – Plzeň – Regensburg. Na území MAS prochází tato cyklotrasa Dnešicemi, Dobřany a Kvíčovicemi. Druhou mezinárodní cyklotrasou je Cyklotrasa Přátelství (Plzeň – Stříbro – Železná), která je součástí Panevropské cyklotrasy (Paříž – Norimberk – Praha). V území MAS tato cyklotrasa prochází obcemi Vochov, Kozolupy, Bdeněves. Vedle těchto mezinárodních cyklotras je území MAS propojeno s Plzní také prostřednictvím cyklotrasy č. 2258 (Nová Hospoda – Vejprnice – Blatnice), ze které je možné se následně dostat i na další cyklotrasy v regionu MAS, které v roce 2007 – 2008 vyznačil Mikroregion Radbuza. K novým cyklotrasám připravil Mikroregion Radbuza pro cykloturisty průvodce, který jim umožní lepší orientaci v regionální síti cyklotras. Plánuje se rovněž zasilování cyklotrasou na severojižní ose.

Seznam cyklotras v území MAS:

mezinárodní cyklotrasa č. 3 Praha – Plzeň – Regensburg

mezinárodní cyklotrasa č. 37 (Plzeň – Stříbro – Železná)

cyklotrasa č. 2258 (Nová Hospoda – Vejprnice – Blatnice) – zatím neznačena

cyklotrasa č. 2259 (Vochov – Vejprnice – Nová Ves)

cyklotrasa č. 2166 (Dnešice – Hoříkovice)

cyklotrasa č. 2223 (Kladruby – Čečovice)

cyklotrasa č. 2268 (Dobřany – Holýšov)

cyklotrasa č. 2269 (Hoříkovice – rozcestí Nový)

cyklotrasa č. 2270 (Čečovice – Dnešice)

cyklotrasa č. 2271 (Nová Ves – Jivjany)

cyklotrasa č. 2272 (Hradec - Nedražice)

Z obcí MAS Radbuza nejsou na regionální síť cyklotras napojeny pouze obce Město Touškov a Čeminy. Jelikož Město Touškov je také vyhlášenou městskou památkovou zónou, lze určitě doporučit, aby obě obce byly do sítě cyklotras zapojeny.

V rámci území MAS Radbuza existuje samozřejmě i síť tras různé obtížnosti, které slouží pro pěší turistiku. Tato síť nepatří mezi nejhustší v Plzeňském kraji, a to proto, že v regionu není taková hustota přírodních či kulturních atraktivit, jako v sousedních regionech (Domažlicko,

Tachovsko). Větší hustota turistických tras je v obcích, které přímo sousedí s Plzní (Město Touškov, Chotíkov, Bdeněves), kde je větší koncentrace oblíbených výletních míst Plzeňanů a pak v obcích kolem Chotěšova a Stoda, což souvisí s výskytem největších atraktivit v regionu (klášter, Křížový vrch, hornictví).

Pěší značené cesty v území MAS:

trasa č. 0212 (Stod – Holýšov)

trasa č. 1402 (Nedražice – Hradec – Stod – Chotěšov)

trasa č. 3622 (Chotěšov – Merklín – Kacerna – Chudenice)

trasa č. 6610 (Stod – Výtůň)

trasa č. 6624 (Plzeň – Doubravka – Krkavec – u Chotíkova – Plzeň, Bory)

trasa č. 6651 (Nýřany – Flaška – Pňovany)

trasa č. 3684 (Plzeň – Valcha – Nová Ves – Dobřany)

Vedle turistických tras jsou v regionu i čtyři naučné stezky, které interpretují místní kulturní a historické zajímavosti. Naučná stezka Línská okružní trasa, na které se nachází dvanáct zastavení, propojuje zajímavá místa v Líních okolí. Naučná stezka Stodsko spojuje zajímavá místa v okolí měst Stod a Chotěšov (např. Křížový vrch, hornictví, život v regionu, Klášter Chotěšov) a naučná stezka Příroda a lidé, která vede z Černotína do Chotěšova popisuje přírodu, tradici a historii tohoto regionu. Borůvkovým krajem, tak se nazývá stezka o délce 50 km vhodná i pro silniční a trekkingová kola. Začátek se nachází ve Stodu a pokračuje přes Hradec, Všekary a dále mimo území MAS. Vzhledem k tomu, že v regionu není větší množství nadregionálně významných památek, jsou naučné stezky dobrým nástrojem pro zvýšení atraktivity území. Prostřednictvím naučných stezek lze poutavou formou upozornit návštěvníky na přírodní či kulturní hodnoty, které nejsou na první pohled patrné, či již patří historii.

Vedle pěší turistiky a cykloturistiky může být určitým potenciálem pro rozvoj cestovního ruchu i hippoturistika. Plzeňský kraj je bohužel jediný, který v současné době nemá vybudovanou (ani páteřní) síť hippoturistických stezek či tras. Nicméně i přes to lze říci, že se v regionu tento druh cestovního ruchu rozvíjí. Jedná se zejména o Ranč Červený mlýn v Lisově (Hradec u Stoda), v jehož okolí je možné využít dva hippoturistické okruhy (Hradecká skála, Křížový vrch). Tato hippostanice nabízí také stravování, ubytování, ustájení, krmení. Možnost jízdy na koni nabízí i již výše zmíněné westernové městečko Halter Valley u Dnešic. Sportovním jezdeckým (parkur) se pak zabývá sportovní a prodejní stáj NH – STABLES v Nýřanech, kde se mohou děti i dospělí přihlásit i do jezdecké školy. Možnost rekreace spojenou s hippoturistikou nabízí i jízdárna Nikol v Úhercích a jízdárna v Dobřanech.

Zařízení v cestovním ruchu

Předpokladem pro rozvoj cestovního ruchu je zejména dostatečná kapacita ubytovacích a stravovacích služeb. Situace v této oblasti se postupně zlepšuje, nicméně jsou zde rezervy

zejména v kvalitní a pestré nabídce ubytovacích služeb. Následující tabulka uvádí počet ubytovacích a stravovacích zařízení, které je možné využít na území MAS Radbuza.

Tab. 43: Ubytovací a stravovací zařízení na území MAS Radbuza

název obce	služby v obci – ubytování					zařízení v cestovním ruchu – počet				
	kap. hotelů	kap. penzionů	kap. ubytoven	kap. kempů	celkem lůžek	hotelů	penzionů	tur. ubytoven	kempů	Restaurace / hospod
Bdeněves	0	0	0	0	0	0	0	0	0	1
Blatnice	0	50	0	0	50	0	2	0	0	2
Čečovice	0	0	0	0	0	0	0	0	0	1
Čeminy	0	0	0	0	0	0	0	0	0	2
Dnešice	80	0	78	0	158	1	0	2	0	3
Dobřany	46	10	18	0	74	1	1	1	0	4
Honezovice	0	0	0	0	0	0	0	0	0	0
Hradec	0	31	0	0	31	0	1	0	0	4
Chotěšov	0	0	0	0	0	0	0	0	0	7
Chotíkov	0	0	0	0	0	0	0	0	0	3
Kotovice	0	0	0	0	0	0	0	0	0	1
Kozolupy	0	20	0	0	20	0	1	0	0	2
Kvíčovice	0	0	0	0	0	0	0	0	0	1
Líně	0	0	16	0	16	0	0	1	0	4
Líšina	0	0	0	0	0	0	0	0	0	0
Lisov	0	15	20	0	35	0	1	1	0	0
Lochousice	0	0	0	0	0	0	0	0	0	1
Město Touškov	0	0	0	0	0	0	0	0	0	2
Myslinka	0	0	0	0	0	0	0	0	0	1
Neuměř	0	0	0	0	0	0	1	0	0	1
Nová Ves	0	0	0	0	0	0	0	0	0	1
Nýřany	0	0	40	0	40	0	0	1	0	16
Přehýšov	0	0	0	0	0	0	0	0	0	1
Přestavky	0	0	0	0	0	0	0	0	0	0
Rochlov	0	0	0	0	0	0	0	0	0	1
Stod	0	10	32	0	42	0	1	1	0	2
Střelice	0	0	0	0	0	0	0	0	0	0
Štichov	0	0	0	0	0	0	0	0	0	0
Tlučná	0	8	0	0	8	0	1	0	0	2
Úherce	0	10	0	0	10	0	1	0	0	0
Vejprnice	0	0	0	0	0	0	0	0	0	8
Ves Touškov	0	0	0	0	0	0	0	0	0	1
Vochoz	0	0	0	0	0	0	0	0	0	2
Vstíř	0	0	0	0	0	0	0	0	0	2
Všekary	0	0	0	0	0	0	0	0	0	0
Zbůch	0	7	100	0	107	0	1	1	0	4
Zemětice	0	0	0	0	0	0	0	0	0	0
celkem	126	122	304	0	560	2	11	9	1	77

Zdroj: ČSÚ

Druhým důležitým aspektem, vedle kapacit ubytovacích a stravovacích zařízení, je jejich umístění v návaznosti na kulturní a přírodní atraktivity. Dobrým spojením atraktivity a kvalitního ubytovacího a stravovacího zařízení jsou Dobřany. Město je památkovou zónou, je

zde unikátní koupaliště (biotop Kotynka) a nadregionálně známý pivovar, hotel a restaurant Modrá hvězda, kde mohou návštěvníci v atraktivním prostředí ochutnat místní pivo (s certifikací Regionální potravina) i další místní produkty. Město Dobřany nabízí i další kulturní a sportovní zázemí, které mohou návštěvníci využít (kuželky, bowling, squash, víceúčelové hřiště, galerie, kino, víceúčelové kulturní středisko Káčko). V Chotěšově, kde se nachází největší historická atraktivita regionu, mohou návštěvníci využít restauraci Na Rohu, či restauraci Pod Klášterem. Určitým limitem pro širší ekonomické využití této atraktivity v rámci cestovního ruchu je fakt, že prohlídky v klášterním komplexu je možné absolvovat bez předchozí domluvy pouze v neděli. I Chotěšov nabízí sportovní a kulturní atraktivity - squash, tenis, plážový volejbal, nohejbal, ruské kuželky, petanque, kino (květen – září Pá a So). Jak Chotěšov, tak i Dobřany nabízejí ubytování (hotel Modrá hvězda Dobřany, Sportovní centrum Losiná u Chotěšova). Další lokalitou s určitým potenciálem cestovního ruchu (zejména v pěší turistice a cykloturistice) je Stod. I zde je možné najít kvalitní restaurace (U Matyáše, Harlekýn, Daytona bar, U Nádraží) a kulturní vyžití (letní kino, kulturní středisko). Městské kulturní středisko provozuje i rozhlednu na Křížovém vrchu. I na tomto místě si lze zakoupit občerstvení. Kvalitní produkty cestovního ruchu, v rámci kterých jsou integrovány atraktivity a zázemí/služby pro návštěvníky, nabízí hippostanice Ranč Červený mlýn v Lisově a Halter Valley u Dnešic.

Informační centra v regionu MAS

Hlavními nástroji propagace kulturních, přírodních i historických atraktivit i akcí v regionu jsou informační centra. Informační centra, která mohou návštěvníci regionu využít, jsou na území MAS Radbuza dvě – v Dobřanech a ve Stodu. Informační centrum Dobřany je členem Asociace turistických informačních center ČR. Přes letní sezónu je zde otevřeno každý den, mimo sezónu pouze ve všední dny. Informační centrum Stod má přes letní sezónu otevřeno také každý den, nicméně o víkendech má otevřeno pouze na rozhledně Křížový vrch. Obě centra vedle informačního servisu pro návštěvníky regionu fungují jako organizátor kulturních a společenských akcí v obou městech.

2.2. SWOT analýza

Cílem této kapitoly je analyzovat území MAS dle jeho pozitiv a negativ. Zároveň také identifikovat vnější činitele a procesy, které mohou pozitivním či negativním způsobem ovlivnit rozvoj území MAS. Nástrojem pro tuto činnost je SWOT analýza. Výroky v jednotlivých částech SWOT analýzy byly zformulovány na veřejném projednání, které proběhlo dne 7.2.2012 v zasedací místnosti Městského úřadu v Dobřanech. Finální podoba SWOT analýzy byla vytvořena na základě socioekonomické analýzy a diskuse v rámci pracovních skupin v říjnu a listopadu 2013.

Tab. 44: SWOT analýza území

Silné stránky	Slabé stránky
– spolková činnost	– technický stav kulturních památek
– zachovalý charakter tradiční vesnice	– omezené možnosti kulturního a sportovního

<ul style="list-style-type: none"> – značné množství kulturních památek – dostatečná nabídka rozvojových ploch a ploch pro bydlení – bezpečné území pro bydlení (nízká kriminalita) – blízkost krajského města Plzně – kvalitní životní prostředí – dálnice – dopravní obslužnost – zachovalá příroda – dostupná zdravotní péče – propojení na Bavorsko – bohatá historie území – dobrá úroveň středního školství – kvalifikovaná pracovní síla – nízká nezaměstnanost – rozvinutý průmysl – vysoká hustota obyvatel – nízká migrace do měst – aktivita občanů 	<ul style="list-style-type: none"> vyžití – nevyhovující dopravní obslužnost v malých obcích – nedostatečná technická infrastruktura – dopravní zátěž v obcích ležících na silnici 1. třídy – nízká podpora spolkové činnosti – nedostatečné využívání brownfields – nevyužití letiště v Líních – kvalita a nedostatek veřejných prostranství jako prostorů pro děti – nízká četnost a podpora lokálních produktů – nakládání s odpady – ubytovací a pohostinské služby – stav půdního fondu – málo cyklostezek a jejich nízká kvalita – nízká úroveň kulturní krajiny – nedostatečné sociální zabezpečení – zátěže související s důlní činností – zemědělství orientované na velkovýrobu – nízká podpora malých individuálních zemědělců – rozdělení území regionu dálnic – průmyslové zóny – nízká úroveň infrastruktury cestovního ruchu
Příležitosti	Ohrožení
<ul style="list-style-type: none"> – využití zrekonstruovaných kulturních památek – zlepšení občanské vybavenosti a služeb – využití evropských dotací – plánovaná dálková cyklotrasa Praha – Plzeň - Regensburg – využití místních NNO – využití letiště Líně – zkvalitnění systému nakládání s odpady – posílení mimoprodukčních funkcí a rozvoj služeb v zemědělství – kvalitní životní prostředí 	<ul style="list-style-type: none"> – ohrožení financování obcí v souvislosti s činností státu a daňovou soustavou – sociopatologické jevy – problémy mládeže – využití letiště Líně pro mezinárodní dopravu – ohrožení kulturního dědictví – ohrožení půdního fondu – ohrožení dostupnosti zdravotní péče – ohrožení udržení venkovského školství – centralizace služeb a tím i zhoršení jejich dostupnosti – zhoršení kvality spodních vod – regionální rozvoj území MAS podle politické příslušnosti – ekonomické problémy významných zaměstnavatelů - rostoucí nezaměstnanost – hrozba povodní – absence protipovodňových opatření – tlak na zastavěnost pozemků – ohrožení lesního fondu – ohrožení podnikatelských příležitostí v důsledku blízkosti Plzně

2.3. Analýza problémů a potřeb

Cílem této kapitoly je, na základě socioekonomické analýzy a SWOT analýzy, definovat problémy a potřeby území MAS Radbuza.

2.3.1. Územní plánování

Hlavním nástrojem, který určuje současný i budoucí rozvoj města či obce, jsou územně – plánovací dokumentace jednotlivých obcí MAS. Následující tabulka ukazuje přehled zpracovaných územně-plánovacích dokumentací v jednotlivých obcích MAS Radbuza.

Tab. 45: Územně-plánovací dokumentace v jednotlivých obcích MAS Radbuza

<i>Obec</i>	<i>územní plán</i>	<i>obec</i>	<i>územní plán</i>
Bdeněves	ano	Myslinka	ano
Blatnice	ano	Neuměř	ano
Čečovice	v realizaci	Nová Ves	ano
Čeminy	ano	Nýřany	ano
Dnešice	ne	Přehýšov	ano
Dobřany	ano	Přestavky	v realizaci
Honezovice	ne	Rochlov	ano
Hradec	ano	Stod	ano
Chotěšov	ne	Střelice	v realizaci
Chotíkov	ano	Štichov	ano
Kbelany	ano	Tlučná	ano
Kotovice	ano	Úherce	ano
Kozolupy	ano	Vejprnice	ano
Kvíčovice	ano	Ves Touškov	ano
Líně	ano	Vochov	ano
Líšina	v realizaci	Vstiš	ano
Lisov	ano	Všekary	ano
Lochousice	v realizaci	Zbůch	ano
Město Touškov	ano	Zemětice	ano

Zdroj: KÚPK

Z tabulky vyplývá, že většina obcí územní plán má, popř. ho zpracovává. Podle zásad územního rozvoje Plzeňského kraje se nachází na území MAS Radbuza následující rozvojové osy či oblasti:

Rozvojová oblast Plzeň - do této oblasti patří Bdeněves, Čeminy, Dobřany, Chotěšov, Chotíkov, Kozolupy, Líně, Město Touškov, Myslinka, Nová Ves, Nýřany, Stod, Tlučná, Úherce, Vejprnice, Vochov, Zbůch. Tato oblast MAS Radbuza je suburbánní zónou města Plzně. V této zóně je tedy primárně vytvářet podmínky pro územní rozvoj a zkvalitnění dopravní, technické a občanské infrastruktury a také zde vytvářet podmínky pro rozvoj denní rekreace obyvatel Plzně.

Rozvojová osa Praha – Plzeň – hranice ČR/Německo – do této osy patří Rochlov a Přehýšov – v rámci této osy je nutné regulovat vznik pásové zástavby s nadměrnou koncentrací podnikatelských aktivit a zabezpečit území infrastrukturních podmínek a ochrany životního prostředí.

Rozvojová osa Plzeň – Domažlice – hranice ČR/Německo – součástí této osy jsou obce Kvíčovice a Střelice – v této ose je nutné vytvořit taková opatření, aby byla vyloučena pásová

zástavba a vytvořit podmínky pro zabezpečení funkcí z hlediska infrastrukturních podmínek a podmínek ochrany životního prostředí.

Specifická oblast Sedmihoří – do této oblasti patří Honezovice, Kotovice, Lisov, Lochovice a Ves Touškov. V rámci této oblasti je nutné posilovat sídelní strukturu venkovských sídel a vytvářet podmínky pro místní podnikání (s ohledem na předpoklady a tradice) a využití rekreačního potenciálu území.

2.3.2. Rozvojová území

Cílem této kapitoly je popsat a analyzovat území, jejichž rozvoj by pozitivně ovlivnil rozvoj regionů MAS Radbuza.

Zanedbané plochy

Jedním z velkých problémů MAS Radbuza je velké množství nevyužívaných objektů či ploch. V menších obcích jsou to většinou objekty, které souvisí se zemědělskou činností regionu. Opuštěné či pouze částečně využívané areály jsou v obcích Zemětice, Honezovice, Střelice, Hradec, Ves Touškov, Vstíš, Líšina, Kvíčovice, Všekary, Neuměř a Blatnice. Případnou rekultivaci a nové využití těchto objektů a ploch komplikují často nejenom vlastnické vztahy, ale také ekologické zátěže z bývalé hospodářské činnosti. Lokalitou nadregionálního významu, která v sobě spojuje potenciál významného rozvojového území s ideálním dopravním spojením (silniční, železniční i letecké) je letiště v Líních. Další významnou nevyužívanou lokalitou jsou areály bývalých pivovarů ve Stodu (ulice Stříbrská a Družstevní). Tyto lokality jsou v soukromých rukou, takže jejich využití závisí na majitelích objektů. Podnikatelskou zónou se může stát i v současnosti pouze částečně využívaný bývalý areál depa ČD ve Zbůchu.

Památkové zóny

Na území MAS jsou dvě městské památkové zóny – Dobřany a Město Touškov. Obě tyto zóny mají potenciál v rozvoji cestovního ruchu. Městská památková zóna Dobřany. Tato zóna v sobě zahrnuje deset kulturních památek (děkanský kostel, pět měšťanských domů, budovu radnice, kostely sv. Mikuláše a sv. Víta, děkanství a silniční most přes řeku Radbuzu). Tato zóna již byla v tomto textu zmiňována jako jeden z nejvýznamnějších a kvalitně pojatých produktů cestovního ruchu. Atraktivitu této zóny zvýrazňují i další zajímavosti ve městě Dobřany, ať již to je pivovar a restaurant Modrá Hvězda, přírodní koupací biotop Kotynka či nadregionálně významné kulturní akce (Mezi Ploty či Haydnovy hudební slavnosti). Ve městě je i dostatek stravovacích a hotelových kapacit, cyklistická a turistická síť tras a také turistické informační centrum. Důležité je také kvalitní dopravní spojení i dostupnost s Plzní, což umožňuje zahrnout destinaci do rekreační zóny města Plzně. Městská památková zóna Město Touškov je oproti dobřanské zóně v trochu jiném postavení. I tato zóna v sobě zahrnuje množství kulturních památek (dva měšťanské domy, deset městských domů, fara a farní kostel sv. Jana Křtitele, hřbitovní kaple, bývalá věznice, socha sv. Jana Nepomuckého a sousoší Nejsvětější Trojice). Atraktivitu destinace z perspektivy cestovního ruchu ještě

umocňuje blízkost přehrady Hracholusky a samozřejmě také napojení na cyklistickou a turistickou síť. Ekonomickou nevýhodou této zóny je velká blízkost Plzně. Případní návštěvníci mohou využívat plzeňského turistického zázemí (hotely, restaurace a další služby) a Město Touškov pouze navštívit. Ekonomický potenciál cestovního ruchu pak není z velké části využit. Chybí i kvalitní propagace městské památkové zóny.

Vedle výše uvedených městských památkových zón, je v regionu i venkovská památková zóna v obci Lochousice. Tato venkovská památková zóna zahrnuje mimo jiné sedm kulturních památek (šest venkovských usedlostí a kaple sv. Floriana). Obec Lochousice je vsí s okrouhlou návší, kterou obklopuje množství klasicistních usedlostí. Svoji zachovalostí tradiční venkovské zástavby je tato obec v širokém regionu unikátní. Nicméně v současné době nelze o využití této atraktivity v rámci cestovního ruchu příliš hovořit. V rámci obce nepůsobí žádný podnikatelský subjekt, který by poskytoval služby v cestovním ruchu. Chybí i propagace této venkovské podnikatelské zóny a kvalitnější navázání obce na síť turistických a cykloturistických tras.

Rekreační zóny

V území MAS Radbuza nelze přímo mluvit o rekreačních zónách nadregionálního významu, nicméně i tak má území potenciál pro volnočasové a rekreační aktivity. Jak již bylo dříve uvedeno, poloha území MAS v zázemí Plzně, vytváří potenciál v oblasti cestovního ruchu, zejména v souvislosti s aktivními formami trávení volného času (cykloturistika, pěší turistika). Území může být rekreační zónou pro Plzeňany, což může být umocněno i množstvím kulturních i přírodních atraktivit, které území MAS nabízí. Důležité je tedy, aby území nabízelo kvalitní infrastrukturu cestovního ruchu a nabízelo atraktivní interpretaci jednotlivých kulturních a přírodních atraktivit.

2.3.3. Lidské zdroje

Cílem této kapitoly je definovat různé zájmové, profesní či občanské skupiny či subjekty, které mají potenciál podílet se na naplňování cílů SCLLD MAS Radbuza. Ochota i schopnost společně participovat na rozvoji území MAS je jedním ze základních nástrojů pro realizaci tohoto strategického dokumentu. Následující tabulka obsahuje popis subjektů i skupin a potenciálu pro realizaci SCLLD MAS Radbuza.

Tab. 46: Popis subjektů i skupin a potenciálu pro realizaci SCLLD MAS Radbuza

Aktéři	Potenciál
managament dobrovolných svazků obcí	Dobrovolné svazky obcí vytvářejí prostor pro realizaci projektů meziobecní spolupráce, tedy aktivit, které mají regionální dopad. Managament mikroregionů je schopný zajistit financování těchto projektů, jejich administraci i udržitelnost. Managament je financovaný z prostředků členských obcí, tudíž se iniciaci a realizaci rozvojových projektů věnuje profesionálně. Soulad mikroregionálních strategií s CLLD pak povede k naplňování cílů strategických dokumentů mikroregionů i MAS.
Neziskové organizace	
myslivecké, hasičské a	Z analýzy současného stavu vyplývá, že tyto spolky (subjekty) jsou

rybářské spolky	téměř v každé členské obci MAS a tvoří základy občanského a spolkového života v regionu. Důležitým potenciálem této skupiny je ochota realizovat dobrovolnou činnost (environmentální, protipožární), a to i v oblastech, které přesahují oblast jejich základní činnosti. Takže lze říci, že tato skupina je i jedním z hlavních aktérů společenského a kulturního života v regionu. Druhým atributem, který vytváří potenciál této skupiny je její schopnost i kapacita oslovit mladé lidi v regionu a nabídnout jim kvalitní alternativu trávení volného času.
sportovní kluby/spolky či kulturní spolky (ochotnické a folklorní spolky) a volnočasové spolky	Tato skupina naplňuje podobné atributy, jako skupina předchozí. I tyto subjekty působí prakticky ve všech obcích MAS Radbuza. Lze tedy říci, že sportovní a kulturní spolky tvoří základ spolkového života v regionu a jsou i hlavními aktéry kulturního, společenského a volnočasového života v obcích. I zde je možné definovat potenciál v oblasti dobrovolnictví i schopnosti této cílové skupiny oslovovat mladé lidi v regionu s nabídkou volnočasových aktivit.
sdružení pro obnovu kulturního dědictví	V území MAS působí řada místních spolků, jejichž cílem je obnova a využívání místních kulturních památek či historicky významných staveb. Tyto spolky působí v naprosté většině na dobrovolnické bázi, ale často se v nich sdružují lidé, kteří jsou schopni projektově či strategicky uvažovat, což ještě více umocňuje potenciál této skupiny. Tyto skupiny tedy „umí“ využít při své činnosti vlastní síly, ale i dotační prostředky z národních i evropských zdrojů. Tato skupina je důležitým nástrojem MAS při realizaci cílů SCLLD v oblasti péče o kulturní dědictví.
poskytovatelé sociálních služeb (nejde pouze o neziskové organizace, poskytovateli jsou i obce a podnikatelské subjekty)	Tato skupina se neskládá pouze ze subjektů, které sídlí na území MAS, ale i těch, kteří zde sídlo nemají, ale poskytují zde sociální službu (např. Občanská poradna Plzeň v Dobřanech). Celá tato skupina je zásadní pro naplnění cílů SCLLD v sociální problematice. Možnosti a příležitosti této skupiny jsou definovány v rámci KPSS ORP Stod a KPSS Touškovsko. Oba tyto dokumenty jsou v souladu se SCLLD MAS Radbuza.
Podnikatelské subjekty	
zemědělství a lesnictví podnikatelé	I přes to, že tato skupina tvoří pouze malou část podnikatelského segmentu působícího v regionech MAS Radbuza, patří mezi ty nejdůležitější pro další rozvoj území MAS Radbuza. Zemědělská půda tvoří největší část půdního fondu regionů MAS Radbuza, a proto je důležité spolupracovat s hospodáři/vlastníky půdy na posílení funkcí, které hospodářská krajina musí naplňovat (vedle zemědělské a lesnické je to také funkce protipovodňová, protierozní, rekreační, biodiverzitní).
podnikatelé v cestovním ruchu	Cestovní ruch netvoří v současné době podstatnou část hospodářského spektra regionů MAS, nicméně z analýzy SCLLD vyplynulo, že cestovní ruch je jednou z perspektivních oblastí rozvoje regionu. Je proto důležité rozvoj infrastruktury cestovního ruchu i propagaci území realizovat v úzké kooperaci s touto skupinou.
místní živnostníci	Živnostníci jsou velmi často jedinou ekonomicky činnou skupinou podnikatelů, kteří působí v malých obcích, ať již se jedná o živnosti řemeslné, zedníky či hostinskou činnost. Vzhledem k pokračujícímu útlumu místní ekonomické činnosti v malých obcích je nutné vytvářet v obcích podmínky pro rozvoj živnostenské činnosti a tím i zvýšit či alespoň zachovat některé služby či řemesla v menších sídlech regionů MAS Radbuza.

Ostatní	
učitelé či lektori ze vzdělávacích zařízení (MŠ, ZŠ, SVČ, ZUŠ)	Vzdělávací zařízení v obcích a městech MAS Radbuza mají vedle své vzdělávací funkce i funkci kulturní, společenskou a volnočasovou. Zejména vytváří zázemí pro aktivity ve všech těchto oblastech. Důležité je spolupracovat s učiteli i v oblasti environmentálního vzdělávání, místní vlastivědy či v rámci prevence sociopatologických jevů.

Zdroj: vlastní šetření

Z tabulky vyplývá, že v území je dostatek lidí, kteří mají potenciál i ochotu se zapojit do rozvoje svého regionu a tedy i k naplňování cílů tohoto strategického dokumentu.

2.3.4. Oblasti rozvoje území

Na základě SWOT analýzy území MAS a analýzy problémů a potřeb byly vydefinovány následující oblasti, které v sobě mají potenciál dalšího rozvoje a které budou ve strategické části SCLLD dále rozpracovávány do cílů a opatření. Součástí popisu každé oblasti je i SWOT analýza, která definuje pozitiva a negativa daného segmentu rozvoje území i možné trendy, které mohou pozitivním či negativním způsobem ovlivnit další rozvoj dané oblasti.

Zemědělství a podnikání

Jak již bylo výše uvedeno, jednou z nejdůležitějších skupin podnikatelských subjektů jsou místní drobní podnikatelé a živnostníci, kteří působí zejména v menších sídlech regionů MAS. Vzhledem k pokračujícímu útlumu hospodářské činnosti na venkově (zejména v malých sídlech) je naprosto zásadní stabilizovat a rozvíjet podmínky pro místní podnikatele, a to jak z hlediska technologického či logistického vybavení, tak i z hlediska podpory rekonstrukce či rozšiřování nemovitostí pro podnikání. Pro místní producenty a zemědělce je nutné také vytvářet podmínky pro místní či lokální prodej výrobků a místních produktů. Prioritou je také využití zanedbaných ploch a objektů v území MAS pro podnikatelské aktivity. Důležitým aspektem rozvoje podnikatelské činnosti je iniciace projektů rozvoje infrastruktury cestovního ruchu v kooperaci s místními podnikatelskými subjekty, a tak zvýšit ekonomický přínos cestovního ruchu pro region MAS Radbuza. Je nutné zvýšit kvalitu i četnost vzdělávacích aktivit zaměřených na podnikatelské subjekty.

Tab. 47: SWOT analýza oblasti rozvoje Zemědělství a podnikání

Zemědělství a podnikání	
Silné stránky	Slabé stránky
<ul style="list-style-type: none"> – blízkost krajského města Plzně – příjemnější klima – zachovalá příroda – kvalitní životní prostředí – zachovalý charakter tradiční vesnice – nízká nezaměstnanost – kvalifikovaná pracovní síla – rozvinutý průmysl – dostupná zdravotní péče 	<ul style="list-style-type: none"> – nedostatečná technická infrastruktura – dopravní zátěž v obcích ležících na silnici 1. třídy – nedostatečné využívání Brownfields – nevyhovující dopravní obslužnost v malých obcích – nevyužití letiště v Líních – nízká četnost a podpora lokálních produktů – nakládání s odpady – stav půdního fondu

<ul style="list-style-type: none"> – propojení na Bavorsko 	<ul style="list-style-type: none"> – málo cyklostezek a jejich nízká kvalita – nízká úroveň kulturní krajiny – nedostatečné sociální zabezpečení – zátěže související s důlní činností – zemědělství orientované na velkovýrobu – nízká podpora malých individuálních zemědělců – průmyslové zóny – nízká úroveň infrastruktury cestovního ruchu
Příležitosti	Ohrožení
<ul style="list-style-type: none"> – využití zrekonstruovaných kulturních památek – zlepšení občanské vybavenosti a služeb – využití evropských dotací – plánovaná dálková cyklotrasa Praha – Plzeň - Regensburg – využití letiště Líně – zkvalitnění systému nakládání s odpady – posílení mimoprodukčních funkcí a rozvoj služeb v zemědělství – kvalitní životní prostředí 	<ul style="list-style-type: none"> – ohrožení financování obcí v souvislosti s činností státu a daňovou soustavou – využití letiště Líně pro mezinárodní dopravu – ohrožení půdního fondu – ohrožení dostupnosti zdravotní péče – centralizace služeb a tím i zhoršení jejich dostupnosti – zhoršení kvality spodních vod – ekonomické problémy významných zaměstnavatelů - rostoucí nezaměstnanost – hrozba povodní – absence protipovodňových opatření – tlak na zastavěnost pozemků – ohrožení lesního fondu – ohrožení podnikatelských příležitostí v důsledku blízkosti Plzně

Kulturní dědictví a cestovní ruch

Druhá rozvojová oblast v sobě zahrnuje dvě témata – obnova a péče o místní kulturní dědictví a rozvoj cestovního ruchu. Oba tyto segmenty jsou vzájemně propojené, neboť kvalitní péče a využití místního kulturního dědictví jsou základem ke zvýšení atraktivity území, což je základní předpoklad rozvoje cestovního ruchu. Území MAS Radbuza disponuje velkým množstvím kulturních památek, které mohou být z hlediska cestovního ruchu zajímavé. Vedle chotěšovského kláštera jsou to městské památkové zóny v Dobřanech a Městě Touškově, kostel sv. Mikuláše v Čečovicích či Křížový vrch. Stav kulturního dědictví se postupně zlepšuje a kolem kulturních památek se rozvíjí i společenský a kulturní život. Nicméně i přes to je nutné nadále věnovat péči o technický stav památek a hledat možnosti jejich využití, ať již pro kulturní dění v regionu, tak i v cestovním ruchu. Z hlediska cestovního ruchu je nutné se zaměřit na interpretaci místního kulturního dědictví a zkvalitňování infrastruktury pro cestovní ruch zejména v oblasti aktivních forem turistiky (pěší, cyklo, hippo). Svůj potenciál má MAS Radbuza i v rámci vodácké turistiky, v současné době prakticky v území neexistuje. Rozvíjet lze i téma hornické historie regionu.

Tab. 48: SWOT analýza oblasti rozvoje Kulturní dědictví a cestovní ruch

Kulturní dědictví a cestovní ruch	
Silné stránky	Slabé stránky
<ul style="list-style-type: none"> – značné množství kulturních památek – blízkost krajského města Plzně – bohatá historie území – zachovalý charakter tradiční vesnice – propojení na Bavorsko 	<ul style="list-style-type: none"> – technický stav kulturních památek – omezené možnosti kulturního a sportovního využití – nevyhovující dopravní obslužnost v malých obcích – dopravní zátěž v obcích ležících na silnici 1. třídy – nevyužití letiště v Líních – nízká četnost a podpora lokálních produktů – ubytovací a pohostinské služby – málo cyklostezek a jejich nízká kvalita – nízká podpora malých individuálních zemědělců – rozdělení území regionu dálnicí – nízká úroveň infrastruktury cestovního ruchu
Příležitosti	Ohrožení
<ul style="list-style-type: none"> – využití zrekonstruovaných kulturních památek – zlepšení občanské vybavenosti a služeb – využití evropských dotací – plánovaná dálková cyklotrasa Praha – Plzeň - Regensburg – využití letiště Líně – posílení mimoprodukčních funkcí a rozvoj služeb v zemědělství 	<ul style="list-style-type: none"> – ohrožení financování obcí v souvislosti s činností státu a daňovou soustavou – ohrožení kulturního dědictví – tlak na zastavěnost pozemků

Vzdělávání a sociální problematika

V oblasti vzdělávání je jedním z hlavních témat rozšíření stávajících kapacit předškolních zařízení v obcích MAS Radbuza. Zejména díky procesu suburbanizace je v obcích v blízkosti Plzně velký převis poptávky po místech v předškolních zařízeních a je tedy nutné hledat možnosti, jak nedostatečnou kapacitu předškolních zařízení řešit. Je nutné hledat zejména řešení nevyžadující vysoké investiční náklady (např. zřizování dětských skupin, lesní školky, apod.) Druhým tématem vzdělávání jsou investice do zvyšování kvality školních budov a vybavení předškolních zařízení, základních škol i zařízení pro volnočasové aktivity či celoživotní vzdělávání. V sociální oblasti je důležitým tématem rozvoj infrastruktury pro seniory a osoby se zdravotním postižením, ať už se jedná o pobytová zařízení či volnočasová zařízení. Důležitým aspektem péče o seniory je i zkvalitnění domácí péče. Podle komunitních plánů sociálních služeb je důležité zaměřit se i na práci se sociálně hendikepovanými obyvateli regionů MAS Radbuza a realizovat aktivity v oblasti prevence sociopatologických jevů.

Tab. 49: SWOT analýza oblasti rozvoje Vzdělávání a sociální problematika

Vzdělávání a sociální problematika	
Silné stránky	Slabé stránky
<ul style="list-style-type: none"> – blízkost krajského města Plzně – nízká nezaměstnanost – dobrá úroveň středního školství – dostupná zdravotní péče – bezpečné území pro bydlení (nízká kriminalita) – zachovalý charakter tradiční vesnice 	<ul style="list-style-type: none"> – omezené možnosti kulturního a sportovního využití – nízká podpora spolkové činnosti – kvalita a nedostatek veřejných prostranství jako prostory pro děti – nedostatečné sociální zabezpečení
Příležitosti	Ohrožení
<ul style="list-style-type: none"> – zlepšení občanské vybavenosti a služeb – využití evropských dotací – využití místních NNO 	<ul style="list-style-type: none"> – ohrožení financování obcí v souvislosti s činností státu a daňovou soustavou – sociopatologické jevy – problémy mládeže – ohrožení dostupnosti zdravotní péče – ohrožení udržení venkovského školství – centralizace služeb a tím i zhoršení jejich dostupnosti – ekonomické problémy významných zaměstnavatelů - rostoucí nezaměstnanost – ohrožení podnikatelských příležitostí v důsledku blízkosti Plzně

Obnova a rozvoj obcí

Další oblastí pro rozvojové aktivity jsou města a obce regionů MAS Radbuza. Jedním ze zásadních témat rozvoje obcí je problematika dopravních komunikací. Jedná se zejména o investice do obnovy místních komunikací, jejichž technický stav je v současné době velmi špatný, což je i limitem pro další udržitelný rozvoj sídel v regionu. Důležité je také se zaměřit na zkvalitňování bezpečnosti chodců i cyklistů a hledat řešení pro snížení negativních dopadů dopravního zatížení (zejména v obcích u silnic I. třídy). Druhým tématem rozvoje sídel regionu je zkvalitňování sídel z hlediska estetické i funkční revitalizace místních veřejných prostranství a zvyšování možností i zázemí pro kulturní, společenské a sportovní aktivity obyvatel obcí. Vzhledem k tomu, že velká část území MAS patří do suburbánní zóny města Plzně, je důležité se zaměřit na další rozvoj bytové i domovní výstavby v souladu s udržitelným rozvojem jednotlivých obcí i charakteru krajiny regionu. V menších sídlech regionu je důležité vytvářet podmínky pro zachování alespoň stávající dostupnosti služeb.

Tab. 50: SWOT analýza oblasti rozvoje Obnova a rozvoj obcí

Obnova a rozvoj obcí	
Silné stránky	Slabé stránky
<ul style="list-style-type: none"> – blízkost krajského města Plzně – dálnice – dopravní obslužnost – bohatá historie území – zachovalá příroda – kvalitní životní prostředí 	<ul style="list-style-type: none"> – technický stav kulturních památek – omezené možnosti kulturního a sportovního využití – nevyhovující dopravní obslužnost v malých obcích

<ul style="list-style-type: none"> – zachovalý charakter tradiční vesnice – nízká nezaměstnanost – kvalifikovaná pracovní síla – rozvinutý průmysl – dostupná zdravotní péče – vysoká hustota obyvatel – nízká migrace do měst – dostatečná nabídka rozvojových ploch a ploch pro bydlení – bezpečné území pro bydlení (nízká kriminalita) 	<ul style="list-style-type: none"> – nedostatečná technická infrastruktura – dopravní zátěž v obcích ležících na silnici 1. třídy – nízká podpora spolkové činnosti – nedostatečné využívání Brownfields – nevyužití letiště v Líních – kvalita a nedostatek veřejných prostranství jako prostory pro děti – nakládání s odpady – ubytovací a pohostinské služby – stav půdního fondu – málo cyklostezek a jejich nízká kvalita – nízká úroveň kulturní krajiny – nedostatečné sociální zabezpečení – zemědělství orientované na velkovýrobu – rozdělení území regionu dálnicí – průmyslové zóny – nízká úroveň infrastruktury cestovního ruchu
Příležitosti	Ohrožení
<ul style="list-style-type: none"> – využití zrekonstruovaných kulturních památek – zlepšení občanské vybavenosti a služeb – využití evropských dotací – plánovaná dálková cyklotrasa Praha – Plzeň - Regensburg – využití místních NNO – zkvalitnění systému nakládání s odpady – posílení mimoprodukčních funkcí a rozvoj služeb v zemědělství – kvalitní životní prostředí 	<ul style="list-style-type: none"> – ohrožení financování obcí v souvislosti s činností státu a daňovou soustavou – socio patologické jevy – problémy mládeže – využití letiště Líně pro mezinárodní dopravu – ohrožení kulturního dědictví – ohrožení půdního fondu – ohrožení dostupnosti zdravotní péče – ohrožení udržení venkovského školství – centralizace služeb a tím i zhoršení jejich dostupnosti – zhoršení kvality spodních vod – regionální rozvoj území MAS podle politické příslušnosti – ekonomické problémy významných zaměstnavatelů - rostoucí nezaměstnanost – hrozba povodní – absence protipovodňových opatření – tlak na zastavěnost pozemků – ohrožení lesního fondu – ohrožení podnikatelských příležitostí v důsledku blízkosti Plzně

Životní prostředí a ochrana krajiny

Jelikož patří většina území MAS Radbuza k intenzivně hospodářsky (zejména těžba nerostných surovin) či zemědělsky využívaných oblastem, je hlavním tématem ochrany životního prostředí péče o krajinu. Jedná se o aktivity v souvislosti s revitalizací území po důlní činnosti, intenzivním zemědělstvím či v souvislosti s prevencí proti vodní erozi. Nezbytné je také zvyšovat ekologickou stabilitu a hodnotu lesních porostů. I přes podstatná kvalitativní zlepšení je důležitým aspektem péče o životní prostředí i další zvyšování kvality

povrchových i podzemních vod, a to prostřednictvím výstavby dalších ČOV i rekultivací potenciálních rizik znečištění (např. destinace letiště Líně, SIVA Město Touškov, DIOSS Nýřany). Vzhledem k tomu, že celá řada obcí se nachází v oblastech se zvýšeným rizikem výskytu povodní, je určitě důležité se zaměřit i na aktivity eliminující rizika povodní či jejich dopadů. V oblasti kvality místního systému odpadového hospodářství patří území MAS Radbuza k nejlepším v regionu, je nutné se ale zaměřit na prevenci v oblasti vzniku černých skládek či pálení odpadů jako nevhodného topiva v domácnostech. Z hlediska ochrany přírody i krajiny je důležité i vytvořit kvalitní systém environmentální výchovy, vzdělávání a osvěty všech věkových skupin obyvatel MAS Radbuza.

Tab. 51: SWOT analýza oblasti rozvoje Životní prostředí a ochrana krajiny

Životní prostředí a ochrana krajiny	
Silné stránky	Slabé stránky
<ul style="list-style-type: none"> – blízkost krajského města Plzně – bohatá historie území – příjemnější klima – zachovalá příroda – kvalitní životní prostředí – zachovalý charakter tradiční vesnice – rozvinutý průmysl – dostatečná nabídka rozvojových ploch a ploch pro bydlení 	<ul style="list-style-type: none"> – nedostatečná technická infrastruktura – dopravní zátěž v obcích ležících na silnici 1. třídy – nedostatečné využívání Brownfields – nevyužitě letiště v Líních – kvalita a nedostatek veřejných prostranství jako prostory pro děti – nakládání s odpady – stav půdního fondu – nízká úroveň kulturní krajiny – zátěže související s důlní činností – zemědělství orientované na velkovýrobu – rozdělení území regionu dálnicí – průmyslové zóny
Příležitosti	Ohrožení
<ul style="list-style-type: none"> – využití evropských dotací – využití letiště Líně – zkvalitnění systému nakládání s odpady – kvalitní životní prostředí 	<ul style="list-style-type: none"> – ohrožení financování obcí v souvislosti s činností státu a daňovou soustavou – využití letiště Líně pro mezinárodní dopravu – ohrožení půdního fondu – zhoršení kvality spodních vod – hrozba povodní – absence protipovodňových opatření – tlak na zastavěnost pozemků – ohrožení lesního fondu

Spolková činnost

Občanský sektor tvoří základní pilíř udržitelného rozvoje regionů MAS Radbuza. Lze říci že občanský život v obcích a městech MAS Radbuza je velmi čínorodý i různorodý a zasahuje prakticky do všech sfér rozvoje. Nejrozšířenější jsou v obcích MAS samozřejmě místní organizace dobrovolných hasičů a sportovní organizace. Vedle nich fungují v obcích různé rybářské, pěstitelské či chovatelské spolky. Nezastupitelnou úlohu mají místní spolky

v obnově a péči o místní kulturní či přírodní dědictví, ale i v kvalitě a dostupnosti sociálních či následných služeb. Podpora místních spolků či iniciativ je investice do rozvoje místní občanské společnosti, tedy obyvatel, kteří budou mít zájem o dění ve své obci či regionu a budou se chtít na tomto dění podílet. Proto je důležité podporovat zkvalitňování zázemí místních spolků (budovy, místnosti i vybavení) i zvyšovat kvalitu vzdělání i informovanosti jejich členů.

Tab. 52: SWOT analýza oblasti rozvoje Spolková činnost

Spolková činnost	
Silné stránky	Slabé stránky
<ul style="list-style-type: none"> – blízkost krajského města Plzně – zachovalý charakter tradiční vesnice – nízká nezaměstnanost – vysoká hustota obyvatel – nízká migrace do měst – propojení na Bavorsko – spolková činnost – aktivita občanů – bezpečné území pro bydlení (nízká kriminalita) 	<ul style="list-style-type: none"> – technický stav kulturních památek – omezené možnosti kulturního a sportovního využití – nízká podpora spolkové činnosti – nevyužití letiště v Líních – kvalita a nedostatek veřejných prostranství jako prostory pro děti – nedostatečné sociální zabezpečení – zátěže související s důlní činností
Příležitosti	Ohrožení
<ul style="list-style-type: none"> – využití zrekonstruovaných kulturních památek – zlepšení občanské vybavenosti a služeb – využití evropských dotací – využití místních NNO 	<ul style="list-style-type: none"> – ohrožení financování obcí v souvislosti s činností státu a daňovou soustavou – socio patologické jevy – problémy mládeže – využití letiště Líně pro mezinárodní dopravu – ohrožení kulturního dědictví – ohrožení udržení venkovského školství – centralizace služeb a tím i zhoršení jejich dostupnosti

2.3.5. Finanční potenciál

Na území MAS Radbuza lze identifikovat několik různých zdrojů, jejichž potenciál je možné využít pro finanční či věcné zajištění realizace cílů SCLLD (viz. následující tabulka).

Tab. 53: Finanční zdroje využitelné k zajištění cílů SCLLD MAS

zdroj	možnosti
obecní rozpočty	Obecní rozpočty jsou hlavním finančním zdrojem pro realizaci obecní politiky a tedy i místního rozvoje. Obecní rozpočty jsou také zdrojem pro předfinancování či dofinancování projektů z evropských i národních zdrojů. Z analýzy současného stavu vyplývá, že obce i města MAS Radbuza umí využívat obecní rozpočty pro spolufinancování projektů z dotačních zdrojů a zároveň je hospodaření obcí natolik dobré, že toto spolufinancování neohrozí finanční zdraví obcí a měst MAS Radbuza.
věcné plnění	Tato problematika souvisí s již výše zmiňovaným lidským potenciálem využitelným pro realizaci cílů SCLLD MAS Radbuza. Zejména se jedná o místní spolky, které mají potenciál v dobrovolnické činnosti a tedy i

	realizaci věcných plnění v souvislosti s realizací projektů z dotačních zdrojů.
místní grantová schémata	V současné době místní grantové schéma realizuje MAS Radbuza. Toto grantové schéma se jmenuje Grantový dotační program MAS Radbuza a je zaměřeno na podporu místního kulturního a společenského života v obcích a městech regionů MAS. Toto grantové schéma funguje již od roku 2012 a je financováno prostřednictvím sponzorských příspěvků. Obdobnou finanční podporu poskytuje i Mikroregion Radbuza a některá města či obce.
veřejné sbírky a sponzoring	Schopnost sdružit vlastní prostředky na podporu místního kulturního života dokazuje Grantový dotační program MAS Radbuza. Zároveň i činnost místních spolků (zejména sportovních) je podporována prostřednictvím sponzorských finančních prostředků. V období 2014 – 2020 pak bude pro realizaci tohoto strategického dokumentu využita pilotně i možnost pořádání veřejných sbírek na obnovu kulturního dědictví prostřednictvím portálu http://www.propamatky.info/cs/financovani/cela-cr/sbirky/ .

Zdroj: vlastní šetření

2.3.6. Problémy a potřeby řešené prostřednictvím ESI fondů

Prostřednictvím ESI fondů budou s ohledem na možnosti financování řešeny následující problémy a potřeby:

- nevyhovující technický stav národních kulturních památek
- nevyhovující technický stav budov i areálů MŠ, ZŠ, SŠ, budov pro volnočasové aktivity
- nedostatečná infrastruktura pro sociální služby
- rozšíření sociální bydlení
- nevyhovující stav chodníků s ohledem na bezpečnost chodců v dopravě a nedostatek komunikací včetně cyklostezek pro bezmotorovou dopravu, nevyhovující stav některých úseků cyklotras
- téměř úplná absence sociálního podnikání v území
- nedostatek možností pro zaměstnávání osob se zdravotním postižením a osob sociálně vyloučených či ohrožených sociálním vyloučením
- absence některých sociálních a návazných služeb
- nedostatečné vybavení mateřských a dětských center, nízká nabídka příměstských táborů
- nízká podpora zemědělských i nezemědělských drobných podnikatelů
- nedostatečná infrastruktura lesních a polních cest (odpočívky, vyhlídková místa, atd.)
- absence vhodných protipovodňových opatření, nízká péče o krajinu v souladu s územními plány

2.4. Shrnutí analýz

Ze socioekonomické analýzy, SWOT analýzy a analýzy problémů a potřeb vyplývají následující závěry:

1. Oblast rozvoje Zemědělství a podnikání

- V regionu chybí drobní zemědělství podnikatelé, biofarmy i samostatně hospodařící rolníci, kteří by nabízeli regionální produkty prostřednictvím např. prodeje ze dvora,

farmářských trhů, bedýnkování, apod. Pro další rozvoj lokální ekonomiky je důležité tyto aktivity v regionu iniciovat.

- V regionu je řada nevyužívaných objektů (zemědělské, vojenské, důlní), které jsou v současné době nejenom estetickou, ale často i ekologickou zátěží. I přes finanční, majetkoprávní a environmentální překážky je nutné hledat možnosti využití těchto objektů.
- Nezaměstnanost v regionu i přes ekonomickou recesi je v porovnání s jinými venkovskými regiony nízká (a to i přes její nárůst v letech 2009 – 2010). Důležité je tedy zejména rozvíjet místní či regionální ekonomiku, která je (zejména v menších sídlech) v útlumu.
- Průmyslové zóny jsou jedním z hlavních nástrojů rozvoje podnikatelského prostředí v regionu. Je otázkou, jestli v souvislosti s plánovanou zónou v lokalitě letiště Líně bude ještě dostatečná poptávka i po dalších obdobných lokalitách. MAS by se měla zaměřit na iniciaci projektů, které podpoří rozvoj drobného podnikání a živností.

2. Oblast rozvoje Kulturní dědictví a cestovní ruch

- Stav kulturního nemovitého dědictví v regionu se zlepšil, nicméně stále je nutné realizovat aktivity v souvislosti s revitalizací místních památek regionálního i nadregionálního významu.
- Důležitým atributem péče o kulturní dědictví je kvalitní využívání památek i historicky cenných staveb místními obyvateli i návštěvníky regionu.
- V oblasti cestovního ruchu je území MAS zaměřené na jednodenní či krátkodobé pobyty spojené s pěší turistikou, cykloturistikou a hippoturistikou.
- V regionu chybí kvalitnější propagace území v oblasti cestovního ruchu. Důležité je iniciovat vznik společného systému propagace území MAS.
- Nejvýznamnější atraktivity pro cestovní ruch jsou Klášter Chotěšov, kostel sv. Mikuláše v Čečovicích, Křížový vrch, řeka Radbuza a biotop Kotynka. Zejména Klášter Chotěšov se může stát hlavním centrem pro rozvoj cestovního ruchu v regionu.
- V regionu chybí kvalitnější interpretace místního kulturního i historického dědictví, což je pro rozvoj cestovního ruchu v této lokalitě zásadní problém. Určitě zásadním nástrojem pro interpretaci jsou naučné stezky.
- Síť turistických a cykloturistických tras v regionu je relativně hustá a propojuje zajímavá místa v území. Chybí doprovodná infrastruktura či integrované balíčky cestovního ruchu v oblasti cykloturistiky i turistiky.

3. Oblast rozvoje Vzdělávání a sociální problematika

- V území MAS v současné době nehrozí zanikání základních či mateřských škol. Problémem je naopak nízká kapacita těchto zařízení (zejména mateřských škol). V následujícím období by měly být navýšeny. Vzhledem k tomu, že příliv dětí je

pravděpodobně jen dočasný, mohou být řešením nízké kapacity lesní či luční školky, které vyšší investice nevyžadují.

- Aktuálním problémem je stav objektů základních a mateřských škol v regionu. V následujícím období by měly být realizovány projekty na zkvalitnění školních budov a investice do vybavení vzdělávacích zařízení.
- Populačně silné ročníky dětí s sebou přináší jako další téma potřebu zajištění dětských a příměstských táborů v průběhu prázdnin, a to nejen letních.
- V sociální oblasti budou aktivity obcí i poskytovatelů sociálních služeb zaměřeny na zkvalitnění služeb pro seniory (zejména investice do rekonstrukcí domů s pečovatelskou službou, případně penzionů pro seniory), osoby se zdravotním postižením.
- Druhým tématem v sociální oblasti je zkvalitnění oblasti služeb pro osoby ohrožené sociálním vyloučením či sociálně vyloučené.
- Většina obcí regionu prošla (či právě prochází) procesem komunitního plánování sociálních služeb a sociální oblast je v regionu koordinována v rámci komunitního plánu sociálních služeb. Je důležité vzniklé platformy i pracovní skupiny udržet a dále rozvíjet dialog mezi poskytovateli, státní správou a samosprávou a klienty.
- Dostupnost zdravotních služeb v regionu je dobrá. Vedle ordinací praktických lékařů či specialistů funguje v regionu i nemocnice.

4. Oblast rozvoje Obnova a rozvoj obcí

- Technický stav místních komunikací je špatný. Problémem je také bezpečnost provozu, zejména s ohledem na chodce a cyklisty.
- V obcích zejména podél komunikací I. a II. třídy je vysoké dopravní zatížení, proto je důležité iniciovat projekty a aktivity zvyšující podíl bezmotorové dopravy.
- Dopravní obslužnost ve větších sídlech regionu je dobrá. Problémy jsou však v malých obcích.
- Vedle zkvalitňování vzhledů intravilánů obcí, jsou v regionu velmi aktuální projekty a záměry na zkvalitnění trávení volného času pro místní obyvatele i návštěvníky regionu.
- V regionu je silné kulturní, sportovní a společenské dění, nutné je zkvalitnit technický stav zařízení a objektů, které jsou využívány pro kulturní, společenskou i sportovní činnost a udržet či rozšířit podporu pro kulturní a sportovní činnost.
- Z inženýrských sítí jsou v regionu v nejhorším technickém stavu, i co se do pokrytí týče, kanalizační sítě. Důležité jsou i rekonstrukce či nové rozvody vodovodní sítě. Plynofikace není pro obce aktuálním tématem.
- Obce regionu MAS plánují rozvoj nové bytové výstavby i výstavby rodinných domů, potřebné jsou projekty vytvářející podmínky pro rozvoj bydlení.
- Dostupnost a kvalita služeb je dobrá ve větších sídlech regionu, v menších obcích je nutné se zaměřit na udržení stávajících služeb či zajištění jejich základní nabídky.

5. Oblast rozvoje Životní prostředí a ochrana krajiny

- V regionu MAS je pouze jedno maloplošně chráněné území (Nový rybník, Úherce).
- Největšími znečišťovateli vzduchu v území MAS jsou dopravní zatížení na silnicích I. i II. třídy a soukromé zdroje vytápění.
- V území se nevyskytuje mnoho velkých potenciálně rizikových zdrojů znečištění povrchových a podzemních vod. Největšími riziky jsou lokality: letiště Líně, SIVA Město Touškov, DIOSS Nýřany a Stavební stroje Nýřany.
- Obce chtějí nadále zkvalitňovat nakládání s odpadními vodami (výstavby či rekonstrukce ČOV).
- V obcích MAS by měl pokračovat proces pozemkových úprav. Některé obce MAS tímto procesem zatím neprošly. Důležité je iniciovat realizaci navržených pozemkových úprav.
- V krajině by se měla provádět rekultivace pozůstatků důlní činnosti.
- Je důležité zvýšit kvalitu péče o krajinu, zejména v souvislosti s intenzivním zemědělstvím a lesnictvím (prostupnost krajiny, solitérní porosty, protipovodňová a protierozní opatření).
- V obcích MAS je nastaven kvalitní systém nakládání s odpady. Největším tématem pro příští období je likvidace černých skládek.
- Hlavním centrem environmentálního vzdělávání v regionu jsou předškolní zařízení a základní školy.

6. Oblast rozvoje Spolková činnost

- Lze říci, že občanský život v obcích a městech MAS Radbuza je velmi čínorodý i různorodý a zasahuje prakticky do všech sfér rozvoje.
- Nejrozšířenější jsou v obcích MAS místní organizace dobrovolných hasičů a sportovní organizace. Vedle nich fungují v obcích různé rybářské, pěstitelské či chovatelské spolky.
- Nezastupitelnou úlohu mají místní spolky v obnově a péči o místní kulturní či přírodní dědictví, ale i v kvalitě a dostupnosti sociálních či následných služeb. Podpora místních spolků či iniciativ je investice do rozvoje místní občanské společnosti, tedy obyvatel, kteří budou mít zájem o dění ve své obci či regionu a budou se chtít na tomto dění podílet.
- Zázemí pro činnost místních spolků (budovy, místnosti i vybavení) není na dobré úrovni a je nutné zvýšit investice do této oblasti.
- Je také třeba zvyšovat kvalitu vzdělání i informovanosti členů místních neziskových organizací.

3. Strategická část

3.1. Popis strategické části

Vize, která

- jasně a stručně vyjadřuje, čeho bude realizací rozvojové strategie a činností MAS Radbuza dosaženo.

Mise, která

- definuje principy naplňování vize

Strategické cíle, které

- naplňují vizi a
- rozdělují jí na **šest oblastí rozvoje území**, na něž bude SCLLD a činnost MAS Radbuza zaměřena

Specifické cíle, které

- naplňují jednotlivé strategické cíle,
- konkretizují je a
- specifikují kroky, jimiž bude naplnění strategických cílů rozvojové strategie (a tedy i vize) dosaženo.

V následujících kapitolách jsou výše uvedené cíle, vize a mise představeny a podrobněji popsány včetně

- **opatření a aktivit**, jejichž uskutečněním bude vytyčených strategických cílů, specifických cílů i vize dosaženo,
- **monitorovacích indikátorů**, prostřednictvím kterých bude realizace jednotlivých cílů monitorována a hodnocena.

3.2. Vize a mise

Vize

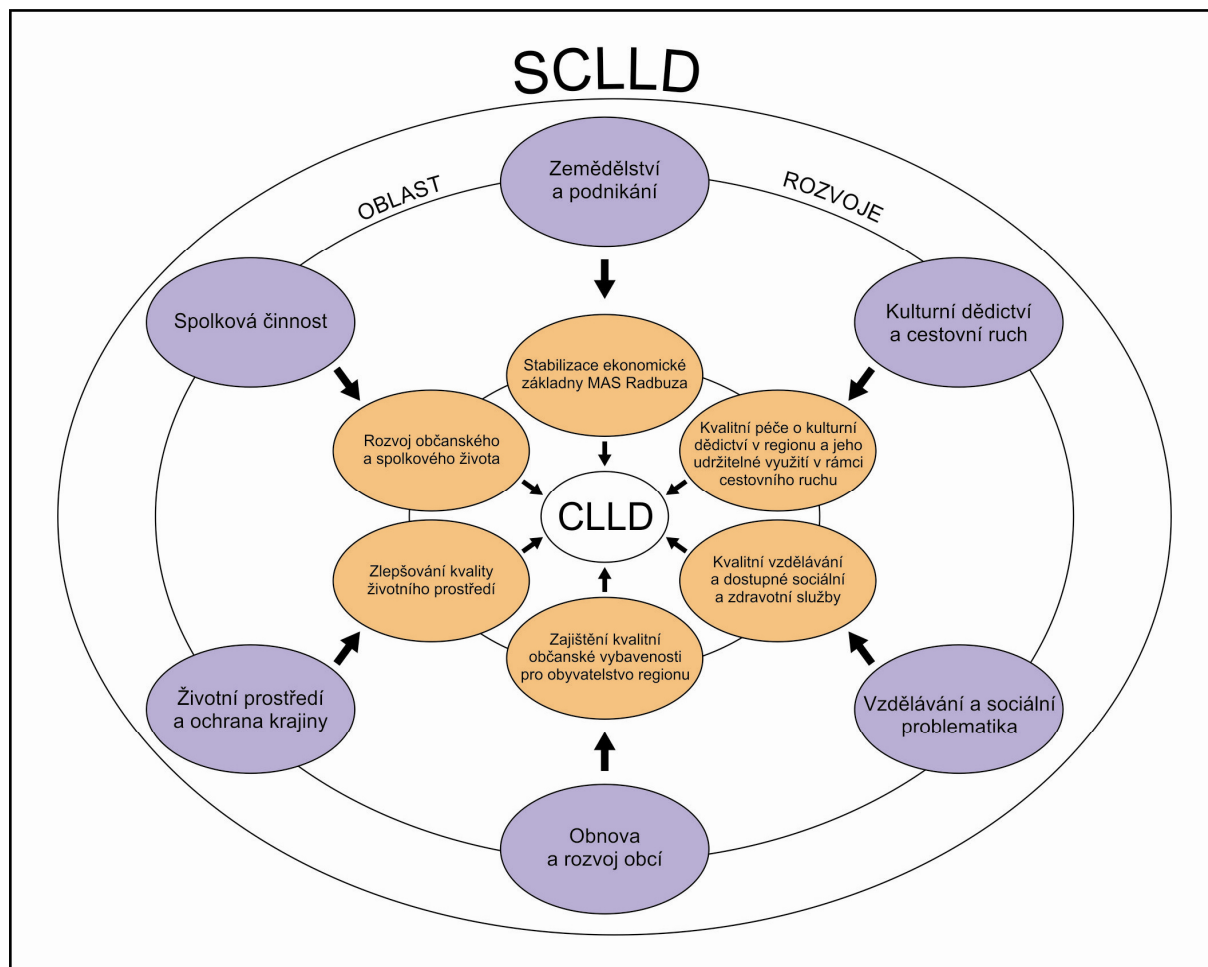
Prostřednictvím aktivní spolupráce mezi jednotlivými sektory dochází ke zlepšování podmínek ve všech oblastech rozvoje. Významným faktorem udržitelného rozvoje regionu je stále silnější regionální identita obyvatel, která se zakládá na bohaté tradici a kulturním i společenském dění, což s sebou nese zkvalitňování služeb i sociálního klimatu a zvyšování environmentální odpovědnosti obyvatel regionu.

Mise

Základním principem naplňování vize je komunitně vedený místní rozvoj, na jehož základě bude s územím MAS aktivně pracováno. Při naplňování vize bude postupováno v souladu se zásadami 3E, tj. hospodárně, účelně a efektivně.

3.3. Provázání cílů a oblastí rozvoje

Obr. 9: Schématické znázornění vazeb mezi cíli a oblastmi rozvoje



3.4. Popis strategických a specifických cílů

V této kapitole jsou popsány jednotlivé strategické cíle včetně jim příslušejících specifických cílů a definovaných opatření. Celkem bylo stanoveno šest strategických cílů. Pro názornější a přehlednější vizualizaci jsou jednotlivé strategické cíle zpracovány formou tabulek.

3.4.1. Strategický cíl 1 - Stabilizace ekonomické základny MAS Radbuza

Strategický cíl: 1 Stabilizace ekonomické základny MAS Radbuza

Specifický cíl: 1.1 Rozvoj drobného, malého a středního podnikání, včetně zemědělského

Opatření: 1.1.1 Podpora podnikání včetně zemědělského

Aktivity:

- nákup vybavení, techniky a technologií pro místní podnikatelské záměry
- investice do budování a rekonstrukce nemovitostí pro podnikatelskou činnost
- rekonstrukce a vybavení obecních objektů pro potřeby místních podnikatelů
- finanční podpora legalizace a certifikace provozoven na výrobu potravin
- rozvoj infrastruktury v souvislosti s rozvojem podnikání
- podpora podnikatelských záměrů navázaných na místní turistickou a cykloturistickou síť

g) podpora začínajících zemědělců

Opatření: 1.1.2 Certifikace a propagace místních produktů

Aktivity:

- a) zavedení regionálního značení místních produktů a služeb
- b) podpora propagace místních produktů
- c) označení certifikovaných a registrovaných lokálních výrobců a jejich produktů
- d) rozšíření prodeje ze dvora na regionálních trzích a dalších akcích

Opatření: 1.1.3 Podpůrné aktivity rozvoje podnikání

Aktivity:

- a) vytvoření databáze nabídky brigád v území
- b) podpora tvorby projektových a strategických dokumentů v souvislosti s podnikatelskou činností

Specifický cíl: 1.2 Zvýšení informovanosti a vzdělanosti podnikatelů

Opatření: 1.2.1 Přenos informací k podnikatelským subjektům

Aktivity:

- a) zvýšení informovanosti v oblasti legislativy a hygienických předpisů
- b) přenos příkladů dobré praxe, včetně exkurzí
- c) zkvalitnění dotačního poradenství a asistence při administrativním řešení žádostí o dotaci
- d) podpora profesního celoživotního vzdělávání

3.4.2. Strategický cíl 2 - Kvalitní péče o kulturní dědictví v regionu a jeho udržitelné využití v rámci cestovního ruchu

Strategický cíl: 2 Kvalitní péče o kulturní dědictví v regionu a jeho udržitelné využití v rámci cestovního ruchu

Specifický cíl: 2.1 Zkvalitnění kulturního zázemí regionu

Opatření: 2.1.1 Rozšiřování sítě kulturních akcí a center kulturního života

Aktivity:

- a) podpora kulturních akcí vycházejících z tradice regionu
- b) vznik kulturních center (galerie, prostory pro setkávání, koncertní sály, apod.)
- c) vznik a obnova lokálních muzeí a expozic

Specifický cíl: 2.2 Péče o kulturně cenné movité i nemovité dědictví

Opatření: 2.2.1 Rekonstrukce a obnova památek

Aktivity:

- a) rekonstrukce a obnova nemovitých i movitých památek a historicky cenných staveb
- b) rekonstrukce a obnova drobných historických a sakrálních staveb
- c) obnova a péče o prostranství okolo památek (např. zahrady, parky, apod.)

Opatření: 2.2.2 Podpůrné aktivity v péči o kulturní dědictví

<p>Aktivity:</p> <ul style="list-style-type: none">a) mapování památek, časosběrná dokumentace a publikační činnostb) zajištění vstupu do nemovitých památekc) podpora stavebně historického průzkumu a historicko archivní dokumentaced) tvorba projektové dokumentace k obnově kulturního dědictví
<p><i>Specifický cíl: 2.3 Rozvoj infrastruktury cestovního ruchu</i></p>
<p>Opatření: 2.3.1 Síť stezek a tras</p> <p>Aktivity:</p> <ul style="list-style-type: none">a) rekonstrukce, budování a údržby naučných stezekb) propojení tématu hornictví s pěšími i cykloturistickými trasamic) podpora vzniku nových cyklostezekd) rekonstrukce stávajících cyklistických trase) vznik hippoturistických stezek a trasd) podpora pořízení mobiliářee) podpora interpretace přírodních atraktivit regionu
<p>Opatření: 2.3.2 Ubytovací a stravovací zařízení</p> <p>Aktivity:</p> <ul style="list-style-type: none">a) rekonstrukce, výstavba a rozvoj ubytovacích a stravovacích kapacit
<p><i>Specifický cíl: 2.4 Efektivní propagace atraktivit regionu a zvýšení kvalifikačních předpokladů subjektů v cestovním ruchu</i></p>
<p>Opatření: 2.4.1 Propagace v cestovním ruchu</p> <p>Aktivity:</p> <ul style="list-style-type: none">a) podpora propagace kulturních, přírodních a sportovních atraktivit regionub) propagace podnikatelů v cestovním ruchuc) vznik nových a podpora stávajících informačních centerd) vzdělávání v oblasti cestovního ruchue) vznik integrovaného systému propagace území MAS Radbuza

3.4.3. Strategický cíl 3 - Kvalitní vzdělávání a dostupné sociální a zdravotní služby

<p>Strategický cíl: 3 Kvalitní vzdělávání a dostupné sociální a zdravotní služby</p>
<p><i>Specifický cíl: 3.1 Investice do vzdělávací soustavy a rozšíření nabídky školních vzdělávacích i volnočasových aktivit</i></p>
<p>Opatření: 3.1.1 Rekonstrukce a vybavování škol</p> <p>Aktivity:</p> <ul style="list-style-type: none">a) rekonstrukce budov i areálů (včetně zahrady, hřiště či venkovních učeben) mateřských škol, základních škol i středních školb) zvýšení vybavenosti mateřských, základních i středních škol (včetně didaktických pomůcek)c) investice do bezbariérových přístupů ve vzdělávacích zařízeníd) podpora vzniku a rozvoje dopravních hřišť

e) podpora celoživotního vzdělávání (výstavba, rekonstrukce, opravy, obnova objektů, investice do vybavení)

Opatření: 3.1.2 Vzdělávací a volnočasové aktivity

Aktivity:

- a) meziregionální a mezinárodní spolupráce v oblasti vzdělávání
- b) výstavba, rekonstrukce, opravy a obnova a investice do vybavení pro volnočasové aktivity dětí a mládeže
- c) podpora exkurzí, osvětových akcí a tvorba vzdělávacích programů
- d) podpora celoživotního vzdělávání (tvorba programů)

Opatření: 3.1.3 Prorodinná opatření

Aktivity:

- a) podpora příměstských táborů
- b) podpora rodičovského vzdělávání včetně pěstounské péče
- c) vznik i vybavení mateřských a dětských center a dětských skupin

Specifický cíl: 3.2 Zkvalitnění sociální a zdravotní péče v regionu

Opatření: 3.2.1 Sociální péče a služby

Aktivity:

- a) podpora zvyšování kvality sociálních služeb
- b) podpora volnočasových aktivit pro seniory a zdravotně znevýhodněné
- c) podpora aktivit v prevenci sociálně patologických jevů
- d) podpora tvorby a rozvoje systémů dobrovolnictví a vzdělávání dobrovolníků
- e) podpora zaměstnávání osob se zdravotním postižením a osob ohrožených sociálním vyloučením
- f) mezinárodní spolupráce v sociální oblasti

Opatření: 3.2.2 Sociální bydlení

Aktivity:

- a) výstavba, rekonstrukce a vybavení zařízení pro seniory a osoby se zdravotním postižením
- b) podpora sociálního bydlení

Opatření: 3.2.3 Zdravotní péče

Aktivity:

- a) podpora udržení a zvyšování kapacit terénních služeb pro seniory a osoby se zdravotním postižením
- b) investice do vzniku detašovaných pracovišť pro praktické lékaře v malých obcích
- c) podpora a vzdělávání pečujících osob

Opatření: 3.2.4 Sociální podnikání

Aktivity:

- a) výstavba, rekonstrukce a vybavení sociálních podniků
- b) podpora sociálního podnikání

3.4.4. Strategický cíl 4 - Zajištění kvalitní občanské vybavenosti pro obyvatelstvo regionu

Strategický cíl: 4 Zajištění kvalitní občanské vybavenosti pro obyvatelstvo regionu
<i>Specifický cíl: 4.1 Rozvoj dopravní a technické infrastruktury v obcích</i>
Opatření: 4.1.1 Místní komunikace Aktivity: a) výstavba, oprava, rekonstrukce a údržba místních komunikací b) rekonstrukce, údržba a výstavba chodníků c) instalace bezpečnostních prvků na místních komunikacích d) nákup komunální techniky pro údržbu místních komunikací e) podpora vzniku nových a údržba stávajících cyklostezek f) rekonstrukce stávajících cyklistických tras
Opatření: 4.1.2 Inženýrské a jiné obecní sítě Aktivity: a) vznik obecních internetových sítí b) investice do rekonstrukce a rozšíření inženýrských sítí (vodovody, kanalizace, plynovody, optické kabely) c) zavádění, rozšíření či rekonstrukce veřejného osvětlení, obecních rozhlasů a bezpečnostních i poplašných systémů
Opatření: 4.1.3 Dopravní infrastruktura Aktivity: a) podpora soukromých veřejných dopravců
<i>Specifický cíl: 4. 2 Zkvalitnění vzhledu obcí a kulturního i sportovního zázemí</i>
Opatření: 4.2.1 Veřejná prostranství Aktivity: a) obnova veřejných prostranství, včetně tvorby souvisejících projektových dokumentací b) nákup komunální techniky pro údržbu veřejných prostranství
Opatření: 4.2.2 Obecní budovy Aktivity: a) investice do obnovy, rekonstrukce, výstavby a opravy obecních budov b) investice do vybavení obecních budov
Opatření: 4.2.3 Kulturní a sportovní zázemí Aktivity: a) výstavba, rekonstrukce a vybavení kulturních a sportovních zařízení b) podpora bytového i nebytového fondu v nevyužívaných objektech
Opatření: 4.2.4 Péče o obce Aktivity:

- a) podpora participativních procesů v obnově a rozvoji obcí (např. případové studie dobré praxe, školení k zapojování veřejnosti)
- c) podpora dobrovolnictví
- d) nabytí (popř. demolice) nevyužívaných objektů pro obecní využití

Specifický cíl: 4.3 Zkvalitnění přípravy projektů a aktivit udržitelného rozvoje obcí

Opatření: 4.3.1 Projektové a další technické dokumentace

Aktivity:

- a) obnova a pořízení územních plánů a architektonických studií
- b) podpora pořízení a tvorby projektových dokumentací

3.4.5. Strategický cíl 5 - Zlepšování kvality životního prostředí

Strategický cíl: 5 Zlepšování kvality životního prostředí

Specifický cíl: 5.1 Snížení dopadu negativních vlivů vytápění a odpadů na životní prostředí

Opatření: 5.1.1 Vytápění budov

Aktivity:

- a) podpora využívání obnovitelných a nízkoemisních zdrojů energie pro vytápění veřejných objektů (úřady, kult. domy, sokolovny,...) a úprav objektů přispívajících k snižování jejich energetické náročnosti
- b) vznik výroben paliva, které je šetrné k životnímu prostředí (např. peletkáren)

Opatření: 5.1.2 Nakládání s odpady

Aktivity:

- a) podpora vzniku a rozvoje kompostáren
- b) podpora vzniku, modernizace a rozšiřování sběrných dvorů

Specifický cíl: 5.2 Zajištění kvalitního nakládání s vodou v intravilánech i extravilánech obcí

Opatření: 5.2.1 Nakládání s vodou a vodními zdroji

Aktivity:

- a) vznik, rekonstrukce, oprava, obnova a intenzifikace ČOV (včetně kořenových a jiných alternativ)
- b) zvyšování retenční schopnosti rybníků (včetně projektové dokumentace)
- c) rekonstrukce, oprava, obnova a rozšiřování požárních nádrží a návesních rybníků
- d) podpora vzniku a údržba a obnova protipovodňových opatření
- e) podpora ožívování vodních ploch (zarybňování apod.)

Specifický cíl: 5.3 Péče o krajinu regionů MAS

Opatření: 5.3.1 Krajinná opatření

Aktivity:

- a) podpora vzniku protierozních opatření
- b) vznik a údržba zeleně v krajině a v sídlech
- c) zalesňování a vznik biokoridorů

Specifický cíl: 5.4 Zvýšení environmentální vzdělanosti a informovanosti

Opatření: 5.4.1 Environmentální výchova

Aktivity: a) podpora EVVO v oblasti odpadového hospodářství, ochrany přírody a krajiny a energetických úspor b) pořízení vzdělávacích materiálů a pomůcek s environmentální tematikou c) vznik naučných stezek s tématem životního prostředí
<i>Specifický cíl: 5.5 Zvýšení znalostí a poznatků v oblasti životního prostředí a připravenosti na realizaci kvalitních investičních projektů</i>
Opatření: 5.5.1 Podpůrné aktivity v oblasti životního prostředí Aktivity: a) podpora obcí při pořizování energetických auditů b) podpora krajinného plánování c) podpora vzniku studií, posudků a projektových dokumentací všech stupňů

3.4.6. Strategický cíl 6 - Rozvoj občanského a spolkového života

Strategický cíl: 6 Rozvoj občanského a spolkového života
<i>Specifický cíl: 6.1 Zkvalitnění zázemí pro spolkovou činnost</i>
Opatření: 6.1.1 Infrastruktura pro spolkovou činnost Aktivity: a) podpora nekomerčně zaměřených kulturních, sportovních a společenských akcí b) pořizování vybavení pro pořádání kulturních a sportovních akcí c) výstavba, údržba, rekonstrukce a vybavení prostor pro spolkovou činnost, včetně pořízení projektové a přípravné dokumentace d) vyřešení majetkoprávních vztahů k využívaným nemovitostem souvisejících s činností místních sdružení a spolků (výkup pozemků a objektů, právní poradenství) e) podpora administrativního zázemí (IT vybavení, účetní software, ...)
<i>Specifický cíl: 6.2 Zvýšení informovanosti a vzdělanosti místních spolků a sdružení</i>
Opatření: 6.2.1 Podpora a vzdělávání spolků Aktivity: a) vzdělávání spolků a sdružení v oblasti dotací, účetnictví, finanční gramotnosti b) podpora pořizování propagačních materiálů souvisejících s činností spolků a sdružení (doplnit prezentaci na akcích – myšleno přehlídky, soutěže, veletrhy, ...) c) podpora environmentálních aktivit souvisejících s činností mysliveckých, rybářských chovatelských a včelařských spolků a sdružení d) podpora vzdělávacích akcí směrem k veřejnosti (spolky vzdělávají veřejnost) e) výměna zkušeností (stáže, exkurze, výměnné pobyty)

3.5. Popis integrovaných rysů SCLLD

Strategie CLLD MAS Radbuza v sobě nese několik hlavních integrovaných přístupů, které propojují a multiplikují naplnění jednotlivých strategických či specifických cílů. Tyto rysy se dají shrnout do následujících témat:

1. V oblasti celkového přístupu k realizaci strategie je to permanentní komunitní plánování, které s sebou nese integrující prvky v podobě setkávání pracovních skupin, preferování projektů vzniklých na základě komunitního plánování či vzdělávání v zapojení veřejnosti.

2. Integrovaná podpora podnikatelských subjektů, která je dána především v přístupu k certifikaci místních podnikatelů a jejich výrobků. Tato certifikace v sobě propojuje nejenom spolupráci a propagaci místních podnikatelských subjektů, ale bude mít také pozitivní vliv na životní prostředí (podpora odpovědného podnikání) a bude mít pozitivní edukativní funkci (spolupráce škol a místních řemeslníků či farmářů – podpora polytechnického předškolního i základního vzdělávání).

3. V neposlední řadě je to pak integrovaná propagace území MAS - tato propagace bude realizována ve dvou rovinách. První z nich je propagace území v rámci cestovního ruchu, především jako kulturní a turistické destinace. Druhá rovina bude prezentace území MAS jako kvalitního prostoru pro život, kde jsou různorodé možnosti pracovního uplatnění, kvalitní soustava formálního a neformálního vzdělávání, dobré bydlení i sociální zajištění.

3.6. Popis inovativních rysů SCLLD

Strategie CLLD MAS Radbuza naplňuje v některých oblastech rysy inovace. Přehled těchto inovativních rysů je uveden v následující tabulce.

Tab. 54: Přehled inovativních rysů SCLLD

název inovativního prvku/postupu	popis
Sociální podnikání	V území MAS Radbuza je dosud jen velmi nízký počet sociálních podniků. SCLLD by měla tuto oblast řešit a inovace spočívá v aktivizování subjektů zabývajících se sociálním podnikáním.
Inovativní prvek bude využit při naplnění strategických cílů:	
1 Stabilizace ekonomické základny MAS Radbuza	
3 Kvalitní vzdělávání a dostupné sociální a zdravotní služby	
název inovativního prvku/postupu	Popis
Certifikace výrobků a podnikatelů	V území MAS Radbuza neexistuje žádná zavedená lokální značka, která by prezentovala místní výrobce a jejich výrobky. Tato služba je proto místními subjekty čerpána buď z úrovně nadregionálních značek, nebo od okolních MAS, z nichž některé svojí značkou disponují. Inovace spočívá v zavedení takovéto lokální značky v rámci území MAS Radbuza.
Inovativní prvek bude využit při naplnění strategických cílů:	
1 Stabilizace ekonomické základny MAS Radbuza	
název inovativního prvku/postupu	Popis
Integrovaná propagace území	V území MAS Radbuza je množství místních aktivních aktérů, kteří ovšem svoji činnost zaměřují především lokálně. Chybí ovšem jakýkoli prvek centrální propagace území. MAS Radbuza v rámci realizace SCLLD bude tuto aktivitu aktivně řešit.
Inovativní prvek bude využit při naplnění strategických cílů:	

2 Kvalitní péče o kulturní dědictví v regionu a jeho udržitelné využití v rámci cestovního ruchu	
název inovativního prvku/postupu	Popis
Místní akční plány ve vzdělávání	V území MAS Radbuza (stejně jako v rámci celé ČR) nebylo doposud postupováno v oblasti vzdělávání prostřednictvím těchto plánů. Inovace spočívá v zapojení MAS Radbuza do realizace těchto MAP ve vzdělávání v ORP Stod a ORP Nýřany.
Inovativní prvek bude využit při naplnění strategických cílů:	
3 Kvalitní vzdělávání a dostupné sociální a zdravotní služby	

3.7. Monitorovací indikátory

Pro sledování naplňování SCLLD MAS Radbuza jsou definovány monitorovací indikátory, jejichž naplňování bude podkladem pro hodnocení realizace SCLLD. Monitorovací indikátory definované v rámci CLLD jsou blíže popsány v kapitole 3.10. Akční plán a 5.2. Indikátory pro programové rámce. Monitorovací indikátory pro hodnocení celé SCLLD jsou popsány v kapitole 4.6. Popis zvláštních opatření pro monitoring a evaluaci.

3.8. Vazba na strategické dokumenty

Kromě SCLLD MAS Radbuza jsou v jednotlivých obcích v zájmovém území realizovány další strategické dokumenty. Tyto strategie mají často podobnou strukturu a řeší většinou shodná témata. Lze tak konstatovat, že SCLLD MAS Radbuza je v souladu s ostatními strategiemi realizovanými v území, některé z nich rozšiřuje a doplňuje, v některých specifických oblastech a otázkách na některé navazuje. U všech úrovní mezi jednotlivými strategiemi lze z obsahů strategických dokumentů identifikovat vzájemný soulad a to i u strategií nadřazených SCLLD MAS Radbuza.

3.8.1. Strategické dokumenty realizované na území MAS

Název strategického dokumentu	Obsah strategického dokumentu
Strategické dokumenty obcí a měst v území MAS Radbuza	Z celkového počtu 38 obcí má svůj zpracovaný strategický plán či program obnovy vesnice přibližně 75 % obcí.
Strategie meziobecní spolupráce ORP Stod / Nýřany	V letech 2014 – 2015 byly prostřednictvím projektu „Systémová podpora meziobecní spolupráce v ČR v rámci správních obvodů ORP“ zpracovány strategie území správního obvodu ORP Stod / Nýřany. Tyto dokumenty řeší meziobecní spolupráci obcí správních obvodů ORP v oblasti odpadového hospodářství, sociální oblasti a školství. Dále pak tyto dokumenty řeší meziobecní spolupráci v oblasti společného dotačního poradenství (ORP Nýřany) a v oblasti

	cestovního ruchu (ORP Stod).
Strategie rozvoje Mikroregionu Radbuza 2012 - 2020	Strategie Mikroregionu Radbuza řeší území podstatné části obcí v působnosti MAS Radbuza. Tento dokument řeší rozvoj území Stodska, Dobřanska a Holýšovska v těchto prioritách: rozvoj vybavenosti mikroregionu, stabilizace a rozvoj obyvatel, hospodářský rozvoj mikroregionu, zachování a rozvoj zemědělské činnosti a zajištění kvalitního životního prostředí.
Střednědobé plány sociálních služeb Touškovsko / Stodsko a Dobřansko	Střednědobé plány sociálních služeb jsou v souladu se SCLLD, jejich naplňování ovšem není tak aktivně prováděno ze strany jednotlivých obcí a poskytovatelů.
Strategie integrovaných územních investic plzeňské metropolitní oblasti (ITI Plzeň)	Plzeňská metropolitní oblast pokrývá téměř všechny města a obce MAS Radbuza, nezasahuje pouze do nejzápadnějšího území MAS Radbuza. Některé prioritní oblasti jsou odlišné od oblastí řešených v SCLLD, tam, kde se však protínají, existuje soulad s cíli daných strategií.

3.8.2. Strategické dokumenty nadřazené

Název strategického dokumentu	Program rozvoje Plzeňského kraje 2014+ (PRK)
Strategické cíle dokumentu	<p>1. Zajistit dostatek kvalifikovaných pracovních sil</p> <ul style="list-style-type: none"> – získat a integrovat kvalifikovanou pracovní sílu – zvýšit kapacitu a kvalitu zařízení pro předškolní vzdělávání – zvýšit kvalitu základního a středního vzdělávání – více propojit střední vzdělávání s potřebami praxe – podpořit zájem a schopnosti žáků <p>2. Zlepšit dostupnost a kvalitu veřejných služeb</p> <ul style="list-style-type: none"> – zlepšit kvalitu a dostupnost sociální péče – zlepšit kvalitu a dostupnost lékařské péče – zlepšit kulturní zázemí a zvýšit kulturní aktivitu obyvatel – rozšiřovat a modernizovat infrastrukturu pro sport, volný čas a rekreaci – vytvořit podmínky pro stabilitu a funkčnost neziskového sektoru – snížení kriminality a eliminace sociálně patologických jevů <p>3. Zvýšit konkurenceschopnost regionální ekonomiky</p> <ul style="list-style-type: none"> – využít atraktivitu kraje pro cestovní ruch <p>4. Zlepšit fungování a vzhled měst a obcí a jejich vztahy</p>

	<ul style="list-style-type: none"> – udržet dostupné bydlení a služby – odstranit závadné nedostatky ve vzhledu a fungování sídel – prohloubit spolupráci obcí <p>5. Zajistit funkčnost a rozvoj dopravních systémů kraje</p> <ul style="list-style-type: none"> – doplnit síť cyklistických stezek <p>6. Zabezpečit příznivé životní prostředí pro obyvatele kraje</p> <ul style="list-style-type: none"> – zajistit ekonomicky efektivní a bezpečnou vodohospodářskou infrastrukturu – zavést efektivní a ekologické způsoby nakládání s odpady – eliminovat znečištění ovzduší z dopravy a výroby energie – snížit riziko povodní a eliminovat škody způsobené povodněmi – zlepšit stav krajiny – zvýšit povědomí o problematice životního prostředí
Soulad se SCLLD MAS Radbuza	PRK 2014+ je základním strategickým dokumentem Plzeňského kraje. Lze říci, že řeší tématicky stejné oblasti rozvoje území jako SCLLD MAS Radbuza – rozvoj sídel, vzdělávání, sociální oblast, volný čas, cestovní ruch či životní prostředí. Specifické i strategické cíle obou dokumentů jsou v souladu a SCLLD MAS Radbuza multiplikuje cíle PRK v rámci své územní působnosti.

3.9. Zdroje zkušeností a inspirace pro realizaci SCLLD

Přestože MAS Radbuza je jednou z mladších místních akčních skupin a v předchozím programovém období nerealizovala svoji strategii, měla možnost získat zkušenosti v rámci aktivit, do kterých se od svého vzniku v roce 2011 zapojila.

Tab. 55: Zdroje výměny zkušeností a inspirace

Zdroje výměny zkušeností a inspirace	
<i>Odborné konference obnovy a rozvoje venkova</i>	
LEADERfest	Národní setkání zástupců MAS i dalších zástupců venkova pracujících metodou LEADER. Akci pořádá Národní síť Místních akčních skupin ČR. MAS Radbuza aktivně sledovala výstupy z jednotlivých ročníků, byť se samotné konference přímo neúčastnila.
Výstava Země živitelka	Pod hlavičkou NS MAS ČR se MAS Radbuza aktivně zapojovala do prezentace činností KS MAS PK na tomto veletrhu.
Národní konference Venkov	MAS Radbuza se účastnila od svého vzniku téměř všech konferencí Venkov, při konferenci Venkov 2014 se i aktivně zapojila při organizačním zajištění.
<i>Krajské sítě a platformy výměny zkušeností a spolupráce</i>	
Krajská síť NS MAS ČR Plzeňského kraje	MAS z Plzeňského kraje jsou součástí neformální diskusní platformy, která se schází pod hlavičkou NS MAS ČR. Účelem této platformy je

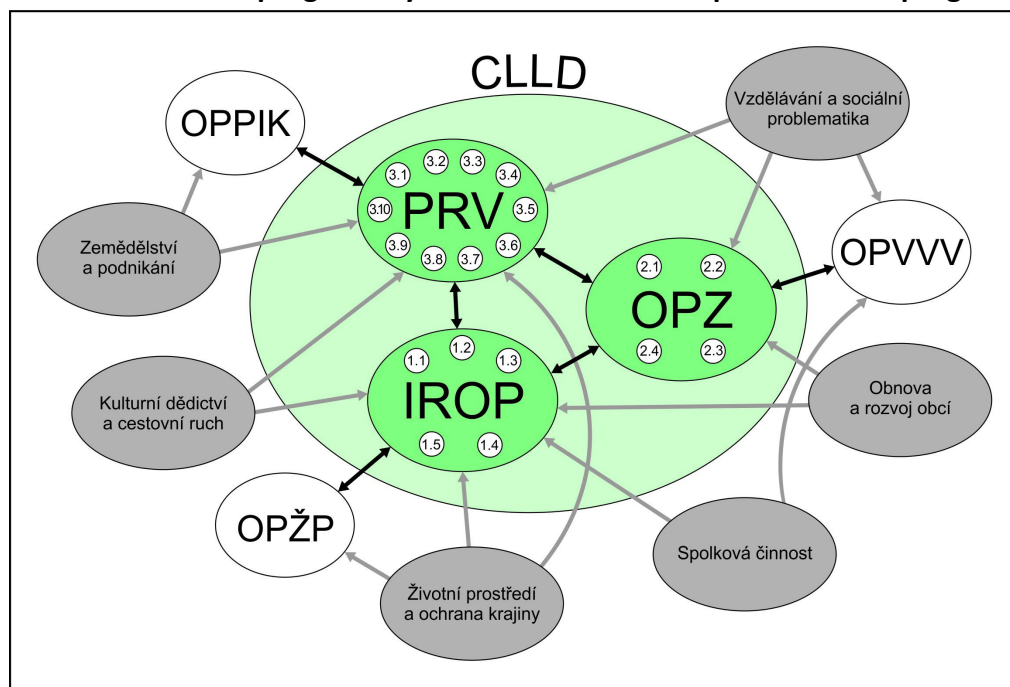
	přenos informací a zkušeností z aktivit národní sítě i jednotlivých MAS v Plzeňském kraji.
Exkurze a semináře	
exkurze v jiných MAS	V programovém období 2007 – 2013 MAS Radbuza uspořádala dvě exkurze do okolních MAS. Konkrétně se jednalo o exkurzi pro členy Valné hromady do MAS Aktivios a do MAS Český západ. Tyto exkurze byly zaměřeny především na získání informací o činnostech a chodu podpořených MAS, které administrovaly projekty ve svém území. I v období 2014 – 2020 budou realizovány exkurze do jiných MAS. Účelem těchto exkurzí bude výměna zkušeností s realizací SCLLD i činnosti managementu MAS.
Semináře	V programovém období 2007 – 2013 se MAS Radbuza podílela na vzdělávacích aktivitách, jejichž cílem byl přenos zkušeností a inspirace s obnovou a rozvojem venkova.

Kromě výše zmíněných zdrojů zkušeností čerpala MAS Radbuza inspiraci rovněž při nejrůznějších pracovních jednáních realizovaných v rámci projektů spolupráce.

3.10. Akční plán

MAS Radbuza se na základě komunitního projednání a s ohledem na možnosti svého území rozhodla realizovat svoji SCLLD prostřednictvím celkem tří operačních programů, respektive v nich vyčleněných os pro metodu CLLD. Zároveň nad rámec těchto operačních programů bude v rámci OP VVV provádět animaci území a bude realizovat projekty zaměřené na tvorbu MAP ve vzdělávání. Níže jsou podrobně popsány programové rámce Programu rozvoje venkova (PRV), Integrovaného regionálního operačního programu (IROP) a Operačního programu zaměstnanost (OP Z).

Obr. 10: Struktura programových rámců a vazeb na opatření mimo programové rámce



3.10.1. Programový rámec IROP

Název opatření CLLD	1.1 Péče o národní kulturní památky MAS Radbuza		
Vazba na SC IROP	4.1 (3.1 Zefektivnění prezentace, posílení ochrany a rozvoje kulturního dědictví)		
Specifický cíl SCLLD	2.2 Péče o kulturně cenné movité i nemovité dědictví		
Popis opatření	<p>Cílem opatření je aktivně pečovat o národní kulturní památky v území MAS Radbuza, jakožto významné hodnoty kulturního dědictví.</p> <p>V rámci plánovaných aktivit je zájem zaměřit se na podporu vlastníků objektů národních kulturních památek s cílem řešit především technický stav daných památek.</p> <p>Předmětem opatření budou řešení vedoucí ke zvyšování přístupnosti památek široké veřejnosti.</p>		
Typy projektů	Témata projektů naplňující dané opatření jsou revitalizace Kláštera Chotěšov a kostela sv. Mikuláše v Čečovicích.		
Příjemci podpory	vlastníci nebo subjekty s právem hospodaření		
Min. a max. výše způsobilých výdajů	MAS předpokládá stanovení limitů pro dané opatření. Tyto limity budou konkrétně stanoveny v příslušné výzvě. Jejich hodnota nepřekročí výši stanovenou pravidly daného OP.		
Principy pro určení preferenčních kritérií	Obecně budou použita preferenční kritéria OP pro hodnocení kvality projektu. Preferovány budou projekty vedoucí k zachování a údržbě kulturního dědictví a k jeho efektivnější prezentaci. Preferenční kritéria budou stanovená až v konkrétní výzvě MAS.		
Monitorovací indikátory výsledků			
Číslo	Název [měrná jednotka]	Výchozí stav	Cílový stav
9 10 10	Počet návštěv kulturních památek a paměťových institucí zpřístupněných za vstupné [návštěvy/rok]	26 553 793	27 500 000
Monitorovací indikátory výstupů			
Číslo	Název [měrná jednotka]	Výchozí stav	Cílový stav
9 05 01	Počet revitalizovaných památkových objektů [objekty]	0	1

Název opatření CLLD	1.2 Zkvalitnění infrastruktury pro vzdělávání		
Vazba na SC IROP	4.1 (2.4 Zvýšení kvality a dostupnosti infrastruktury pro vzdělávání a celoživotní učení)		
Specifický cíl SCLLD	3.1 Investice do vzdělávací soustavy a rozšíření nabídky školních vzdělávacích i volnočasových aktivit		
Popis opatření	<p>Cílem opatření je efektivně zkvalitnit infrastrukturu pro všechny podporované oblasti vzdělávání.</p> <p>V rámci plánovaných aktivit je zájem zaměřit se na zvyšování kvality technického stavu školních budov a budov, ve kterých jsou zajišťovány další vzdělávací a volnočasové aktivity a na vybavování</p>		

	těchto míst novým a moderním zařízením. Předmětem opatření budou řešení vedoucí ke zkvalitňování a modernizaci vzdělávacích zařízení.		
Typy projektů	Témata projektů naplňující dané opatření jsou například rozšíření kapacity zařízení pro předškolní vzdělávání; infrastruktura pro ZŠ, SŠ, VOŠ, celoživotní vzdělávání, zájmové a neformální vzdělávání v klíčových kompetencích (jazyky, technické a řemeslné obory, přírodní vědy, digitální technologie); infrastruktura v inkluzivním vzdělávání.		
Příjemci podpory	Zařízení péče o děti do 3 let, školy a školská zařízení v oblasti předškolního a základního vzdělávání, zařízení v oblasti středního vzdělávání, obce, organizace zřizované nebo zakladané obcemi, NNO, církve a církevní organizace.		
Min. a max. výše způsobilých výdajů	MAS předpokládá stanovení limitů pro dané opatření. Tyto limity budou konkrétně stanoveny v příslušné výzvě. Jejich hodnota nepřekročí výši stanovenou pravidly daného OP.		
Principy pro určení preferenčních kritérií	Obecně budou použita preferenční kritéria OP pro hodnocení kvality projektu. Hodnoceno bude aktivní zapojení cílových skupin do přípravy projektu, řešení bezbariérovosti a také inovativnost projektu na území MAS. Preferenční kritéria budou stanovená až v konkrétní výzvě MAS.		
Monitorovací indikátory výsledků			
Číslo	Název [měrná jednotka]	Výchozí stav	Cílový stav
5 00 30	Podíl osob předčasně opouštějících vzdělávací systém [%]	5,4	5,0
Monitorovací indikátory výstupů			
Číslo	Název [měrná jednotka]	Výchozí stav	Cílový stav
5 00 00	Počet podpořených vzdělávacích zařízení [zařízení]	0	10

Název opatření CLLD	1.3 Sociální bydlení
Vazba na SC IROP	4.1 (2.1 Zvýšení kvality a dostupnosti služeb vedoucí k sociální inkluzi)
Specifický cíl SCLLD	3.2 Zkvalitnění sociální a zdravotní péče v regionu
Popis opatření	Cílem opatření je podpořit budování sociálního bydlení s ohledem na místní potřeby území. V rámci plánovaných aktivit je zájem zaměřit se na zvyšování kapacit sociálního bydlení pro sociálně znevýhodněné skupiny obyvatel. Předmětem opatření budou řešení vedoucí k zajištění kvalitativně standardního a prostorově nesegregovaného bydlení pro cílovou skupinu domácností.
Typy projektů	Témata projektů naplňující dané opatření jsou pořízení, výstavba či rekonstrukce bytů, bytových domů, nebytových prostor a jejich přizpůsobení pro potřeby sociálního bydlení, včetně pořízení základního vybavení.

Příjemci podpory	obce, NNO, církve, církevní organizace		
Min. a max. výše způsobilých výdajů	MAS předpokládá stanovení limitů pro dané opatření. Tyto limity budou konkrétně stanoveny v příslušné výzvě. Jejich hodnota nepřekročí výši stanovenou pravidly daného OP.		
Principy pro určení preferenčních kritérií	Obecně budou použita preferenční kritéria OP pro hodnocení kvality projektu. Hodnoceno bude aktivní zapojení cílových skupin do přípravy projektu, řešení bezbariérovosti a také inovativnost projektu na území MAS. Preferovány budou projekty zaměřené na podporu sociálně znevýhodněných skupin obyvatel. Preferenční kritéria budou stanovená až v konkrétní výzvě MAS.		
Monitorovací indikátory výsledků			
Číslo	Název [měrná jednotka]	Výchozí stav	Cílový stav
5 53 20	Průměrný počet osob využívajících sociální bydlení [klienti]	0	4
Monitorovací indikátory výstupů			
Číslo	Název [měrná jednotka]	Výchozí stav	Cílový stav
5 53 01	Počet podpořených bytů pro sociální bydlení [bytové jednotky]	0	2

Název opatření CLLD	1.4 Zkvalitnění infrastruktury pro bezmotorovou dopravu a zvýšení bezpečnosti dopravy
Vazba na SC IROP	4.1 (1.2 Zvýšení podílu udržitelných forem dopravy)
Specifický cíl SCLLD	4.1 Rozvoj dopravní a technické infrastruktury v obcích
Popis opatření	Cílem opatření je realizovat projekty vedoucí ke zkvalitnění infrastruktury pro bezmotorovou dopravu a zvýšení bezpečnosti v dopravě. V rámci plánovaných aktivit je zájem zaměřit se na projekty vedoucí ke zvýšení bezpečnosti především chodců a cyklistů a ke snížení motorové dopravy osob do zaměstnání. Předmětem opatření budou řešení vedoucí ke zvýšení podílu cyklistiky na přepravních výkonech a ke zvýšení bezpečnosti v obcích při hlavních komunikacích.
Typy projektů	Témata projektů naplňující dané opatření jsou například budování dopravních bezpečnostních opatření na komunikacích, přizpůsobování komunikací osobám s omezenou pohyblivostí či orientací (budování bezbariérových přístupů, zvuková signalizace apod.), výstavba a modernizace cyklostezek a cyklotras pro dopravu osob do zaměstnání či za službami.
Příjemci podpory	obce, DSO, organizace zřizované nebo zakládáné obcemi, organizace zřizované nebo zakládáné DSO
Min. a max. výše způsobilých výdajů	MAS předpokládá stanovení limitů pro dané opatření. Tyto limity budou konkrétně stanoveny v příslušné výzvě. Jejich hodnota nepřekročí výši stanovenou pravidly daného OP.
Principy pro určení preferenčních kritérií	Obecně budou použita preferenční kritéria OP pro hodnocení kvality projektu. Hodnoceno bude aktivní zapojení cílových skupin do

	přípravy projektu, řešení bezbariérovosti a také inovativnost projektu na území MAS a integrace projektu na ostatní opatření. Preferenční kritéria budou stanovená až v konkrétní výzvě MAS.		
Monitorovací indikátory výsledků			
Číslo	Název [měrná jednotka]	Výchozí stav	Cílový stav
7 63 10	Podíl cyklistiky na přepravních výkonech [%]	7	10
Monitorovací indikátory výstupů			
Číslo	Název [měrná jednotka]	Výchozí stav	Cílový stav
7 50 01	Počet realizací vedoucích ke zvýšení bezpečnosti v dopravě [realizace]	0	4
7 61 00	Délka nově vybudovaných cyklostezek a cyklotras [km]	0	8

Název opatření CLLD	1.5 Zkvalitnění infrastruktury pro sociální podnikání		
Vazba na SC IROP	4.1 (2.2 Vznik nových a rozvoj existujících podnikatelských aktivit v oblasti sociálního podnikání)		
Specifický cíl SCLLD	3.2 Zkvalitnění sociální a zdravotní péče v regionu		
Popis opatření	Cílem opatření je zkvalitnit infrastrukturu pro sociální podnikání a umožnit vznik nových firem provozujících sociální podnikání. V rámci plánovaných aktivit je zájem zaměřit se na podporu zaměstnávání osob se zdravotním postižením a osob ohrožených sociálním vyloučením. Předmětem opatření budou řešení vedoucí k rozvoji sociálního podnikání v regionu.		
Typy projektů	Témata projektů naplňující dané opatření jsou například podpora vzniku nových sociálních podniků, rozšiřování kapacit stávajících sociálních podniků, pořízení vybavení pro sociální podniky.		
Příjemci podpory	OSVČ, malé a střední podniky		
Min. a max. výše způsobilých výdajů	MAS předpokládá stanovení limitů pro dané opatření. Tyto limity budou konkrétně stanoveny v příslušné výzvě. Jejich hodnota nepřekročí výši stanovenou pravidly daného OP.		
Principy pro určení preferenčních kritérií	Obecně budou použita preferenční kritéria OP pro hodnocení kvality projektu. Hodnoceno bude aktivní zapojení cílových skupin do přípravy projektu, řešení bezbariérovosti a také inovativnost projektu na území MAS a integrace projektu na ostatní opatření. Preferenční kritéria budou stanovená až v konkrétní výzvě MAS.		
Monitorovací indikátory výsledků			
Číslo	Název [měrná jednotka]	Výchozí stav	Cílový stav
1 04 11	Míra nezaměstnanosti osob s nejnižším vzděláním [%]	28,5	22
Monitorovací indikátory výstupů			
Číslo	Název [měrná jednotka]	Výchozí stav	Cílový stav
1 01 05	Počet nových podniků, které dostávají podporu [podniky]	0	1

3.10.2. Programový rámec OP Z

Název opatření CLLD	2.1 Podpora zaměstnanosti
Specifický cíl SCLLD	<i>3.2 Zkvalitnění sociální a zdravotní péče v regionu</i>
Opatření SCLLD	3.2.1 Sociální péče a služby
Popis vazby opatření na SC 2.3.1 OPZ	Opatření je ve vazbě na aktivity SC: - podpora vytváření nových pracovních míst na lokální úrovni; - podpora spolupráce aktérů na místní úrovni při řešení lokální nezaměstnanosti, zjišťování potřeb lokálních zaměstnavatelů; - vzdělávání venkovského obyvatelstva v oblastech relevantních pro zvýšení lokální zaměstnanosti a poradenství pro získání zaměstnání.
Popis cíle opatření	Cílem opatření je aktivně vytvářet vhodné podmínky pro podporu zaměstnanosti. V rámci plánovaných aktivit je zájem zaměřit se na projekty, které by řešily dané území komplexně. Předmětem opatření budou řešení vedoucí ke zvýšení uplatnitelnosti osob z cílových skupin na trhu práce.
Popis provázanosti opatření, včetně provázanosti na ostatní OP	Opatření je ve vazbě na následující opatření CLLD: 3.1 Podpora zemědělského podnikání 3.2 Podpora nezemědělského podnikání
Prioritizace opatření	opatření financované z alokované částky
Časový harmonogram realizace opatření	1. 7. 2016 až 30. 6. 2023
Popis možných zaměření projektů	Zvyšování uplatnitelnosti osob ohrožených sociálním vyloučením nebo osob sociálně vyloučených ve společnosti a na trhu práce, rekvalifikace a další profesní vzdělávání, zprostředkování zaměstnání, podpora spolupráce lokálních partnerů na trhu práce, podpora vytváření nových pracovních míst, podpora umístění na uvolněná pracovní místa, podpora flexibilních forem zaměstnání, prostupné zaměstnávání, podpora zahájení podnikatelské činnosti, doprovodná opatření, realizace nových či inovativních nástrojů aktivní politiky zaměstnanosti.
Podporované cílové skupiny	Cílovou skupinou jsou zejména uchazeči o zaměstnání, zájemci o zaměstnání, neaktivní osoby, osoby se zdravotním postižením, osoby s kumulací hendikepů na trhu práce, osoby jinak znevýhodněné, osoby vracející se na trh práce po mateřské / rodičovské dovolené, osoby sociálně vyloučené, osoby sociálním vyloučením ohrožené.

Typy příjemců podpory	poskytovatelé sociálních služeb, NNO, obce, organizace zřizované obcemi působící v sociální oblasti, DSO, vzdělávací a poradenské instituce, školy a školská zařízení, obchodní korporace, OSVČ, sociální podniky		
Absorpční kapacita MAS	Absorpční kapacita území MAS je vyšší, než alokovaná částka pro toto opatření. V případě navýšení celkové alokace OP Z pro MAS v průběhu realizace SCLLD je u tohoto opatření preferováno navýšení čerpané alokace.		
Vliv opatření na naplňování horizontálních témat OPZ	Opatření bude mít kladný vliv na naplňování horizontálních témat (rovné příležitosti a nediskriminace, rovnost žen a mužů a udržitelný rozvoj), neboť při hodnocení a výběru projektů bude mimo jiné tato problematika posuzována.		
Principy pro určení preferenčních kritérií	Obecně budou použita preferenční kritéria OP pro hodnocení kvality projektu. Hodnoceno bude aktivní zapojení cílových skupin do přípravy projektu a integrace projektu na ostatní opatření. Preferenční kritéria budou stanovená až v konkrétní výzvě MAS.		
Monitorovací indikátory výsledků			
Číslo	Název [měrná jednotka]	Výchozí stav	Cílový stav
62600	Účastníci, kteří získali kvalifikaci po ukončení své účasti [Osoby]	0	10
Monitorovací indikátory výstupů			
Číslo	Název [měrná jednotka]	Výchozí stav	Cílový stav
60000	Celkový počet účastníků [Účastníci]	0	50

Název opatření CLLD	2.2 Sociální podnikání
Specifický cíl SCLLD	<i>3.2 Zkvalitnění sociální a zdravotní péče v regionu</i>
Opatření SCLLD	3.2.4 Sociální podnikání
Popis vazby opatření na SC 2.3.1 OPZ	Opatření je ve vazbě na aktivity SC: - podpora a vytváření podmínek pro vznik a rozvoj sociálních podniků.
Popis cíle opatření	Cílem opatření je vytvářet vhodné podmínky pro rozvoj či vznik sociálních podniků. V rámci plánovaných aktivit je zájem zaměřit se především na integrační typ sociálního podniku. Předmětem opatření budou řešení vedoucí ke zvýšení zaměstnávání osob zdravotně hendikepovaných a sociálně vyloučených.
Popis provázanosti opatření, včetně provázanosti na ostatní OP	Opatření je ve vazbě na následující opatření CLLD: 1.5 Zkvalitnění infrastruktury pro sociální podnikání 3.1 Podpora zemědělského podnikání

	3.2 Podpora nezemědělského podnikání		
Prioritizace opatření	opatření financované z alokované částky		
Časový harmonogram realizace opatření	1. 7. 2016 až 30. 6. 2023		
Popis možných zaměření projektů	Vznik a rozvoj nových podnikatelských aktivit v oblasti sociálního podnikání – integrační sociální podnik / environmentální sociální podnik (vytvoření a zachování pracovních míst pro cílové skupiny, vzdělávání zaměstnanců z cílových skupin a vzdělávání ostatních zaměstnanců sociálního podniku financovaných z přímých nákladů projektu, marketing sociálního podnikání, provozování sociálního podnikání).		
Podporované cílové skupiny	Cílovou skupinou jsou zejména osoby sociálně vyloučené, osoby sociálním vyloučením ohrožené, osoby dlouhodobě nezaměstnané, osoby opakovaně nezaměstnané, osoby se zdravotním postižením, osoby v nebo po výkonu trestu, osoby opouštějící institucionální zařízení.		
Typy příjemců podpory	obchodní korporace, OSVČ, sociální podniky		
Absorpční kapacita MAS	Absorpční kapacita území MAS je dostatečná pro naplnění alokované částky tohoto opatření.		
Vliv opatření na naplňování horizontálních témat OPZ	Opatření bude mít kladný vliv na naplňování horizontálních témat (rovné příležitosti a nediskriminace, rovnost žen a mužů a udržitelný rozvoj), neboť při hodnocení a výběru projektů bude mimo jiné tato problematika posuzována.		
Principy pro určení preferenčních kritérií	Obecně budou použita preferenční kritéria OP pro hodnocení kvality projektu. Hodnoceno bude aktivní zapojení cílových skupin do přípravy projektu a integrace projektu na ostatní opatření. Preferenční kritéria budou stanovená až v konkrétní výzvě MAS.		
Monitorovací indikátory výsledků			
Číslo	Název [měrná jednotka]	Výchozí stav	Cílový stav
10211	Počet sociálních podniků vzniklých díky podpoře, které fungují i po ukončení podpory [Organizace]	0	1
Monitorovací indikátory výstupů			
Číslo	Název [měrná jednotka]	Výchozí stav	Cílový stav
10213	Počet sociálních podniků vzniklých díky podpoře [Organizace]	0	1

Název opatření CLLD	2.3 Podpora sociálních a návazných služeb
Specifický cíl SCLLD	<i>3.2 Zkvalitnění sociální a zdravotní péče v regionu</i>
Opatření SCLLD	3.2.1 Sociální péče a služby
Popis vazby opatření na SC 2.3.1 OPZ	<p>Opatření je ve vazbě na aktivity SC:</p> <ul style="list-style-type: none"> - podpora sociálního začleňování osob sociálně vyloučených či sociálním vyloučením ohrožených prostřednictvím aktivit zaměřených na prevenci sociálního vyloučení osob, služeb poskytovaných terénní a ambulantní formou, podpora komunitní sociální práce; - vznik a rozvoj specifických nástrojů k prevenci a řešení problémů v sociálně vyloučených lokalitách (zohledňující rovněž kriminalitu a veřejný pořádek) s využitím znalosti lokálního prostředí.
Popis cíle opatření	<p>Cílem opatření je zvýšit množství (různorodost) nabízených služeb v dané oblasti.</p> <p>V rámci plánovaných aktivit je zájem zaměřit se na aktivity a služby, které nejsou dosud v území nabízeny, nebo takové, po kterých je poptávka výrazně vyšší než současná nabídka.</p>
Popis provázanosti opatření, včetně provázanosti na ostatní OP	Opatření je ve vazbě na následující opatření CLLD: 2.1 Podpora zaměstnanosti
Prioritizace opatření	opatření financované z alokované částky
Časový harmonogram realizace opatření	1. 7. 2016 až 30. 6. 2023
Popis možných zaměření projektů	Odborné sociální poradenství, terénní programy, sociálně aktivizační služby pro rodiny s dětmi, raná péče, kontaktní centra, nízkoprahová zařízení pro děti a mládež, sociální rehabilitace, sociálně terapeutické dílny, služby následné péče, podpora samostatného bydlení, osobní asistence, odlehčovací služby; komunitní sociální práce a podpora komunitních center; další programy a činnosti v rámci sociálního začleňování nad rámec / mimo režim zákona č. 108/2006 Sb.
Podporované cílové skupiny	Cílovou skupinou jsou zejména osoby sociálně vyloučené, osoby sociálním vyloučením ohrožené, osoby se zdravotním postižením (včetně osob s duševním onemocněním), osoby s kombinovanými diagnózami, osoby žijící v sociálně vyloučených lokalitách, národnostní menšiny, imigranti a azylanti, bezdomovci a osoby žijící v nevyhovujícím nebo nejistém ubytování, oběti trestné činnosti, osoby pečující o malé děti, osoby pečující o jiné závislé osoby, rodiče samoživitelé, osoby dlouhodobě či opakovaně nezaměstnané, osoby

	ohrožené předlužeností, osoby ohrožené domácím násilím a závislostmi, osoby v nebo po výkonu trestu, osoby opouštějící institucionální zařízení, ohrožené osoby do 18 let věku, osoby ohrožené vícenásobnými riziky, osoby ohrožené specifickými zdravotními riziky.		
Typy příjemců podpory	poskytovatelé sociálních služeb registrovaní dle zákona č. 108/2006 Sb., NNO, obce, organizace zřizované obcemi působící v sociální oblasti, DSO, vzdělávací a poradenské instituce, školy a školská zařízení, obchodní korporace, OSVČ, sociální podniky		
Absorpční kapacita MAS	Absorpční kapacita území MAS je dostatečná pro naplnění alokované částky tohoto opatření.		
Vliv opatření na naplňování horizontálních témat OPZ	Opatření bude mít kladný vliv na naplňování horizontálních témat (rovné příležitosti a nediskriminace, rovnost žen a mužů a udržitelný rozvoj), neboť při hodnocení a výběru projektů bude mimo jiné tato problematika posuzována.		
Principy pro určení preferenčních kritérií	Obecně budou použita preferenční kritéria OP pro hodnocení kvality projektu. Hodnoceno bude aktivní zapojení cílových skupin do přípravy projektu a integrace projektu na ostatní opatření. Preferenční kritéria budou stanovená až v konkrétní výzvě MAS.		
Monitorovací indikátory výsledků			
Číslo	Název [měrná jednotka]	Výchozí stav	Cílový stav
67315	Bývalí účastníci projektů v oblasti sociálních služeb, u nichž služba naplnila svůj účel [Osoby]	0	20
Monitorovací indikátory výstupů			
Číslo	Název [měrná jednotka]	Výchozí stav	Cílový stav
60000	Celkový počet účastníků [Účastníci]	0	50
62000	Počet projektů, které zcela nebo zčásti provádějí sociální partneři nebo nevládní organizace [Projekty]	0	2

Název opatření CLLD	2.4 Prorodinná opatření
Specifický cíl SCLLD	<i>3.1 Investice do vzdělávací soustavy a rozšíření nabídky školních vzdělávacích i volnočasových aktivit</i>
Opatření SCLLD	3.1.3 Prorodinná opatření
Popis vazby opatření na SC 2.3.1 OPZ	Opatření je ve vazbě na aktivity SC: - podpora prorodinných opatření obcí a dalších aktérů na místní úrovni.
Popis cíle opatření	Cílem opatření je vytvářet vhodné podmínky pro

	rozvoj či vznik mateřských a dětských center a pro zajišťování příměstských táborů v době prázdnin. V rámci plánovaných aktivit je zájem zaměřit se především na vybudování funkční sítě nabízející tyto služby v území. Předmětem opatření budou řešení vedoucí ke snížení zátěže pracujících rodičů při péči o děti.
Popis provázanosti opatření, včetně provázanosti na ostatní OP	Opatření je ve vazbě na následující opatření CLLD: 1.2 Zkvalitnění infrastruktury pro vzdělávání
Prioritizace opatření	opatření financované z alokované částky
Časový harmonogram realizace opatření	1. 7. 2016 až 30. 6. 2023
Popis možných zaměření projektů	Podpora zařízení, která doplní chybějící kapacitu stávajících institucionálních forem zařízení (typu školní družiny, kluby), s možností podpory příměstských táborů v době školních prázdnin (pro děti mladšího školního věku, možná podpora dopravy dětí do těchto zařízení); podpora dětských skupin pro podniky i veřejnost (vznik, transformace a provoz dětských skupin dle zákona č. 274/2014 Sb., podpora živností volných a vázaných dle živnostenského zákona; individuální péče o děti (vzdělávání chův, příprava a realizace dalšího vzdělávání podle zákona č. 179/2006 Sb., podpora pracovního uplatnění).
Podporované cílové skupiny	Cílovou skupinou jsou zejména ženy ohrožené na trhu práce, rodiče s malými dětmi, osoby pečující o jiné závislé osoby.
Typy příjemců podpory	poskytovatelé sociálních služeb registrovaní dle zákona č. 108/2006 Sb., NNO, obce, organizace zřizované obcemi působící v sociální oblasti, DSO, vzdělávací a poradenské instituce, školy a školská zařízení, obchodní korporace, OSVČ, sociální podniky
Absorpční kapacita MAS	Absorpční kapacita území MAS je dostatečná pro naplnění alokované částky tohoto opatření.
Vliv opatření na naplňování horizontálních témat OPZ	Opatření bude mít kladný vliv na naplňování horizontálních témat (rovné příležitosti a nediskriminace, rovnost žen a mužů a udržitelný rozvoj), neboť při hodnocení a výběru projektů bude mimo jiné tato problematika posuzována.
Principy pro určení preferenčních kritérií	Obecně budou použita preferenční kritéria OP pro hodnocení kvality projektu. Hodnoceno bude aktivní zapojení cílových skupin do přípravy projektu a integrace projektu na ostatní opatření. Preferenční kritéria budou stanovená až v konkrétní

		výzvě MAS.	
Monitorovací indikátory výsledků			
Číslo	Název [měrná jednotka]	Výchozí stav	Cílový stav
67010	Využívání podpořených služeb [Osoby]	0	100
Monitorovací indikátory výstupů			
Číslo	Název [měrná jednotka]	Výchozí stav	Cílový stav
60000	Celkový počet účastníků [Účastníci]	0	100
50001	Kapacita podpořených zařízení péče o děti nebo vzdělávacích zařízení [Osoby]	0	20

3.10.3. Programový rámec PRV

Název fiche	3.1 Podpora zemědělského podnikání
Vazba na článek Nařízení PRV	článek 17.1.a Investice do zemědělských podniků
Vymezení fiche:	
- stručný popis	Podpora je zaměřena na zvýšení celkové výkonnosti a udržitelnosti zemědělského podniku. Podpora přispívá k naplňování Priority 2 Zvýšení životaschopnosti zemědělských podniků a konkurenceschopnosti všech druhů zemědělské činnosti ve všech regionech a podpora inovativních zemědělských technologií a udržitelného obhospodařování lesů, zejména prioritní oblasti 2A Zlepšení hospodářské výkonnosti všech zemědělských podniků a usnadnění jejich restrukturalizace a modernizace, zejména za účelem zvýšení míry účasti na trhu a orientace na trh, jakož i diverzifikace zemědělských činností.
- vazba na cíle SCLLD	<i>1.1 Rozvoj drobného, malého a středního podnikání, včetně zemědělského</i>
Oblasti podpory	Podpora zahrnuje hmotné a nehmotné investice v živočišné a rostlinné výrobě, je určena na investice do zemědělských staveb a technologií pro živočišnou a rostlinnou výrobu a pro školkařskou produkci. Podporovány budou též investice na pořízení mobilních strojů pro zemědělskou výrobu a investice do pořízení peletovacích zařízení pro vlastní spotřebu v zemědělském podniku. V rámci této Fiche nelze podpořit investice pro živočišnou výrobu týkající se včel a rybolovu. Investice pro rostlinnou výrobu se nesmí týkat obnovy nosných konstrukcí vinic, oplocení vinic a oplocení sadů. Podpora nemůže být poskytnuta na pořízení kotlů na biomasu.
Definice příjemce dotace	zemědělský podnikatel
Výše způsobilých výdajů	min. 50 000 Kč max. 5 000 000 Kč
Preferenční kritéria	Obecně budou použita preferenční kritéria OP pro hodnocení kvality

	projektu. Preferenční kritéria budou preferovat projekty, které budou generovat trvalé pracovní místo a budou integrovat na ostatní opatření. Preferenční kritéria budou stanovená až v konkrétní výzvě MAS.			
Indikátory výstupu	číslo a název	výchozí stav	hodnota pro mid-term	cílový stav
	93701 Počet podpořených podniků / příjemců	0	3	7
Indikátory výsledku	číslo a název	výchozí stav	hodnota pro mid-term	cílový stav
	94800 Pracovní místa vytvořená v rámci podpořených projektů	0	0	1

Název fiche	3.2 Podpora nezemědělského podnikání
Vazba na článek Nařízení PRV	článek 19.1.b Podpora investic na založení nebo rozvoj nezemědělských činností
Vymezení fiche:	
- stručný popis	Podpora v rámci tohoto článku zahrnuje investice na založení a rozvoj nezemědělských činností. Podpora přispívá k naplňování Priority 6 Podpora sociálního začleňování, snižování chudoby a podpora hospodářského rozvoje ve venkovských oblastech, zejména prioritní oblasti 6A Usnadnění diverzifikace, vytváření malých podniků a pracovních míst.
- vazba na cíle SCLLD	<i>1.1 Rozvoj drobného, malého a středního podnikání, včetně zemědělského</i>
Oblasti podpory	Podporovány budou investice do vybraných nezemědělských činností dle Klasifikace ekonomických činností (CZ-NACE)4: C (Zpracovatelský průmysl s výjimkou činností v odvětví oceli, v uhelném průmyslu, v odvětví stavby lodí, v odvětví výroby syntetických vláken dle čl. 13 písm. a) NK (EU) č. 651/2014, a dále s výjimkou tříd 12.00 Výroba tabákových výrobků a 25.40 Výroba zbraní a střeliva), F (Stavebnictví s výjimkou skupiny 41.1 Developerská činnost), G (Velkoobchod a maloobchod; opravy a údržba motorových vozidel s výjimkou oddílu 46 a skupiny 47.3 Maloobchod s pohonnými hmotami ve specializovaných prodejnách), I (Ubytování, stravování a pohostinství), J (Informační a komunikační činnosti s výjimkou oddílů 60 a 61), M (Profesní, vědecké a technické činnosti s výjimkou oddílu 70), N 79 (Činnosti cestovních kanceláří a agentur a ostatní rezervační služby), N 81 (Činnosti související se stavbami a úpravou krajiny s výjimkou skupiny 81.1), N 82.1 (Administrativní a kancelářské činnosti), N 82.3 (Pořádání konferencí a hospodářských výstav), N 82.92 (Balicí činnosti), P 85.59 (Ostatní vzdělávání j. n.), R 93 (Sportovní, zábavní a rekreační činnosti), S 95 (Opravy počítačů a výrobků pro osobní potřebu a převážně pro domácnost) a S 96 (Poskytování ostatních

	osobních služeb). V případě uvádění produktů na trh jsou na trh uváděny produkty, které nejsou uvedeny v příloze I Smlouvy o fungování EU, případně v kombinaci s produkty uvedenými v příloze I Smlouvy o fungování EU (převažovat musí produkty neuvedené v příloze I Smlouvy o fungování EU). V případě zpracování produktů jsou výstupem procesu produkty, které nejsou uvedeny v příloze I Smlouvy o fungování EU. Činnosti R 93 (Sportovní, zábavní a rekreační činnosti) a I 56 (Stravování a pohostinství) mohou být realizovány pouze ve vazbě na venkovskou turistiku a ubytovací kapacitu.			
Definice příjemce dotace	podnikatelské subjekty (FO a PO) - mikropodniky a malé podniky ve venkovských oblastech, jakož i zemědělci			
Výše způsobilých výdajů	min. 50 000 Kč max. 5 000 000 Kč			
Preferenční kritéria	Obecně budou použita preferenční kritéria OP pro hodnocení kvality projektu. Preferenční kritéria budou preferovat projekty, které budou generovat trvalé pracovní místo a budou integrovat na ostatní opatření. Preferenční kritéria budou stanovená až v konkrétní výzvě MAS.			
Indikátory výstupu	číslo a název	výchozí stav	hodnota pro mid-term	cílový stav
	93701 Počet podpořených podniků / příjemců	0	4	8
Indikátory výsledku	číslo a název	výchozí stav	hodnota pro mid-term	cílový stav
	94800 Pracovní místa vytvořená v rámci podpořených projektů	0	1	2

Název fiche	3.3 Lesnická infrastruktura
Vazba na článek Nařízení PRV	článek 17.1.c Lesnická infrastruktura
Vymezení fiche:	
- stručný popis	Podpora je zaměřena na investice, které se týkají infrastruktury související s rozvojem, modernizací nebo přizpůsobením se lesnictví, včetně přístupu k lesní půdě. Podpora přispívá k naplňování Priority 2 Zvýšení životaschopnosti zemědělských podniků a konkurenceschopnosti všech druhů zemědělské činnosti ve všech regionech a podpora inovativních zemědělských technologií a udržitelného obhospodařování lesů, zejména prioritní oblasti 2C Zlepšení ekonomické výkonnosti lesního hospodářství.
- vazba na cíle SCLLD	1.1 Rozvoj drobného, malého a středního podnikání, včetně zemědělského
Oblasti podpory	Podpora zahrnuje hmotné nebo nehmotné investice, které souvisejí s rekonstrukcí a budováním lesnické infrastruktury vedoucí ke

	zlepšení kvality či zvýšení hustoty lesních cest. Kromě rekonstrukce a výstavby lesních cest bude podporována i obnova či nová výstavba souvisejících objektů a technického vybavení.			
Definice příjemce dotace	fyzické nebo právnické osoby hospodařící v lesích, které jsou ve vlastnictví soukromých osob nebo jejich sdružení nebo spolků s právní osobností, vysokých škol, obcí nebo jejich svazků			
Výše způsobilých výdajů	min. 50 000 Kč			
	max. 5 000 000 Kč			
Preferenční kritéria	Obecně budou použita preferenční kritéria OP pro hodnocení kvality projektu. Preferenční kritéria budou preferovat projekty, které budou v souladu se strategickými dokumenty obcí a budou integrovat na ostatní opatření. Preferenční kritéria budou stanovená až v konkrétní výzvě MAS.			
Indikátory výstupu	číslo a název	výchozí stav	hodnota pro mid-term	cílový stav
	93701 Počet podpořených podniků / příjemců	0	1	2
Indikátory výsledku	číslo a název	výchozí stav	hodnota pro mid-term	cílový stav
	94302 Celková délka lesních cest (km)	0	2	4

Název fiche	3.4 Zemědělská infrastruktura
Vazba na článek Nařízení PRV	článek 17.1.c Zemědělská infrastruktura
Vymezení fiche:	
- stručný popis	Podpora je zaměřena na investice, které se týkají infrastruktury související s rozvojem, modernizací nebo přizpůsobením se zemědělství, včetně přístupu k zemědělské půdě. Podpora přispívá k naplňování Priority 2 Zvýšení životaschopnosti zemědělských podniků a konkurenceschopnosti všech druhů zemědělské činnosti ve všech regionech a podpora inovativních zemědělských technologií a udržitelného obhospodařování lesů, zejména prioritní oblasti 2A Zlepšení hospodářské výkonnosti všech zemědělských podniků a usnadnění jejich restrukturalizace a modernizace, zejména za účelem zvýšení míry účasti na trhu a orientace na trh, jakož i diverzifikace zemědělských činností.
- vazba na cíle SCLLD	1.1 Rozvoj drobného, malého a středního podnikání, včetně zemědělského
Oblasti podpory	Podpora zahrnuje hmotné nebo nehmotné investice, které souvisejí s rekonstrukcí a budováním zemědělské infrastruktury vedoucí ke zlepšení kvality či zvýšení hustoty polních cest. Kromě rekonstrukce a výstavby polních cest bude podporována i obnova či nová výstavba souvisejících objektů a technického vybavení. Polní cesty musí být realizovány na území, kde byly dokončeny pozemkové úpravy, a

	mimo intravilán obce.			
Definice příjemce dotace	obec nebo zemědělský podnikatel			
Výše způsobilých výdajů	min. 50 000 Kč			
	max. 5 000 000 Kč			
Preferenční kritéria	Obecně budou použita preferenční kritéria OP pro hodnocení kvality projektu. Preferenční kritéria budou preferovat projekty, které budou v souladu se strategickými dokumenty obcí a budou integrovat na ostatní opatření. Preferenční kritéria budou stanovená až v konkrétní výzvě MAS.			
Indikátory výstupu	číslo a název	výchozí stav	hodnota pro mid-term	cílový stav
	93701 Počet podpořených podniků / příjemců	0	1	2
Indikátory výsledku	číslo a název	výchozí stav	hodnota pro mid-term	cílový stav
	94301 Celková délka cest zajišťující zpřístupnění pozemků, zvýšení prostupnosti krajiny a její diverzifikaci (km)	0	1	2

Název fiche	3.5 Pozemkové úpravy
Vazba na článek Nařízení PRV	článek 17.1.c Pozemkové úpravy
Vymezení fiche:	
- stručný popis	Podpora je zaměřena na investice, které se týkají infrastruktury související s rozvojem, modernizací nebo přizpůsobením se zemědělství a lesnictví, včetně přístupu k zemědělské a lesní půdě a pozemkových úprav. Podpora přispívá k naplňování Priority 2 Zvýšení životaschopnosti zemědělských podniků a konkurenceschopnosti všech druhů zemědělské činnosti ve všech regionech a podpora inovativních zemědělských technologií a udržitelného obhospodařování lesů, zejména prioritní oblasti 2A Zlepšení hospodářské výkonnosti všech zemědělských podniků a usnadnění jejich restrukturalizace a modernizace, zejména za účelem zvýšení míry účasti na trhu a orientace na trh, jakož i diverzifikace zemědělských činností.
- vazba na cíle SCLLD	5.3 Péče o krajinu regionů MAS
Oblasti podpory	Podpora zahrnuje realizaci plánů společných zařízení, což je opatření zajišťující zpřístupnění především zemědělských a lesních pozemků, opatření k ochraně životního prostředí a zachování krajinného rázu, zvýšení ekologické stability krajiny, protierozní, protipovodňová opatření pro ochranu půdního fondu a vodohospodářská opatření. Realizace společných zařízení musí být v souladu se schválenými návrhy pozemkových úprav.

Definice příjemce dotace	obec nebo zemědělský podnikatel			
Výše způsobilých výdajů	min. 50 000 Kč			
	max. 5 000 000 Kč			
Preferenční kritéria	Obecně budou použita preferenční kritéria OP pro hodnocení kvality projektu. Preferenční kritéria budou preferovat projekty, které budou v souladu se strategickými dokumenty obcí a budou integrovat na ostatní opatření. Preferenční kritéria budou stanovená až v konkrétní výzvě MAS.			
Indikátory výstupu	číslo a název	výchozí stav	hodnota pro mid-term	cílový stav
	93701 Počet podpořených podniků / příjemců	0	2	4
Indikátory výsledku	číslo a název	výchozí stav	hodnota pro mid-term	cílový stav
	94301 Celková délka cest zajišťující zpřístupnění pozemků, zvýšení prostupnosti krajiny a její diverzifikaci (km)	0	2	5

Název fiche	3.6 Preventivní protipovodňová opatření v lesích
Vazba na článek Nařízení PRV	článek 24.1.a Zavádění preventivních protipovodňových opatření v lesích
Vymezení fiche:	
- stručný popis	Podpora v rámci tohoto článku zahrnuje realizaci preventivních opatření před povodňovými situacemi. Podpora přispívá k naplňování Priority 4 Podpora obnovy, zachování a zlepšení ekosystémů závislých na zemědělství a lesnictví, zejména prioritní oblasti 4C Předcházení erozi půdy a lepší hospodaření s půdou, podpora má vedlejší efekt na prioritní oblast 4B Lepší hospodaření s vodou, včetně nakládání s hnojivý a pesticidy.
- vazba na cíle SCLLD	<i>5.2 Zajištění kvalitního nakládání s vodou v intravilánech i extravilánech obcí</i>
Oblasti podpory	V rámci této fiche jsou podporovány projekty na retenci vody, např. retenční nádrže nebo opatření na zpomalení odtoku vody a snížení odnosu splavenin zpomalením rychlosti vody prostřednictvím hrazení bystrin nebo stabilizací strží. Podpořena budou též preventivní protipovodňová opatření na drobných vodních tocích a v jejich povodích, např. zkapacitnění koryta vodního toku, stabilizace koryta, zabezpečení břehů. Podpora je dále určena na protierozní opatření na drobných vodních tocích a v jejich povodích, např. zábrany sesuvů půdy, sanace erozních rýh. Projekty musí být realizovány na PUPFL včetně vodních toků, popř. jejich částí a vodních útvarů, které se nacházejí v rámci PUPFL. Žadatel na PUPFL, na které žádá o podporu, hospodaří podle

	platného lesního hospodářského plánu, nebo podle převzaté platné lesní hospodářské osnovy. Projekty musí být v souladu s plánem na ochranu lesů, který vypracují členské státy. U žadatelů s vlastnictvím nad 500 ha je podpora podmíněna předložením informací s rozvedením cílů v oblasti prevence.			
Definice příjemce dotace	soukromí a veřejní držitelé lesů a jiné soukromoprávní a veřejnoprávní subjekty a jejich sdružení			
Výše způsobilých výdajů	min. 50 000 Kč			
	max. 5 000 000 Kč			
Preferenční kritéria	Obecně budou použita preferenční kritéria OP pro hodnocení kvality projektu. Preferenční kritéria budou preferovat projekty, které budou v souladu se strategickými dokumenty obcí a budou integrovat na ostatní opatření. Preferenční kritéria budou stanovená až v konkrétní výzvě MAS.			
Indikátory výstupu	číslo a název	výchozí stav	hodnota pro mid-term	cílový stav
	93701 Počet podpořených podniků / příjemců	0	1	2
	93001 Celková plocha (ha)	0	5	10
Indikátory výsledku	číslo a název	výchozí stav	hodnota pro mid-term	cílový stav
	není stanoven			

Název fiche	3.7 Meliorační a zpevňující dřeviny v lesích
Vazba na článek Nařízení PRV	článek 25 Investice do ochrany melioračních a zpevňujících dřevin
Vymezení fiche:	
- stručný popis	Podpora v rámci tohoto článku zahrnuje investice ke zvyšování environmentálních a společenských funkcí lesa podporou ochrany melioračních a zpevňujících dřevin. Podpora přispívá k naplňování Priority 4 Podpora obnovy, zachování a zlepšení ekosystémů závislých na zemědělství a lesnictví, zejména prioritní oblasti 4C Předcházení erozi půdy a lepší hospodaření s půdou, podpora má vedlejší efekt na prioritní oblast 4B Lepší hospodaření s vodou, včetně nakládání s hnojivy a pesticidy a 4A Obnova, zachování a posílení biologické rozmanitosti, včetně oblastí sítě Natura 2000, oblastí s přírodními či jinými zvláštními omezeními a zemědělství vysoké přírodní hodnoty, i stavu evropské krajiny.
- vazba na cíle SCLLD	5.3 Péče o krajinu regionů MAS
Oblasti podpory	Podpora je zaměřena na hromadnou mechanickou ochranu melioračních a zpevňujících dřevin při založení porostu, a to od doby výsadby do stádia zajištění - oplocenky. Projekty lze realizovat na lesních pozemcích. Žadatel na lesních pozemcích, na které žádá o podporu, hospodaří podle platného

	lesního hospodářského plánu, nebo podle převzaté platné lesní hospodářské osnovy.			
Definice příjemce dotace	soukromí a veřejní držitelé lesů a jiné soukromoprávní a veřejnoprávní subjekty a jejich sdružení			
Výše způsobilých výdajů	min. 50 000 Kč			
	max. 5 000 000 Kč			
Preferenční kritéria	Obecně budou použita preferenční kritéria OP pro hodnocení kvality projektu. Preferenční kritéria budou preferovat projekty, které budou v souladu se strategickými dokumenty obcí a budou integrovat na ostatní opatření. Preferenční kritéria budou stanovená až v konkrétní výzvě MAS.			
Indikátory výstupu	číslo a název	výchozí stav	hodnota pro mid-term	cílový stav
	92702 Počet podpořených operací (akcí)	0	0	1
	93001 Celková plocha (ha)	0	0	2
Indikátory výsledku	číslo a název	výchozí stav	hodnota pro mid-term	cílový stav
	není stanoven			

Název fiche	3.8 Neproduktivní investice v lesích
Vazba na článek Nařízení PRV	článek 25 Neproduktivní investice v lesích
Vymezení fiche:	
- stručný popis	Podpora v rámci tohoto článku zahrnuje investice ke zvyšování environmentálních a společenských funkcí lesa podporou činností využívajících společenského potenciálu lesů. Podpora přispívá k naplňování Priority 4 Podpora obnovy, zachování a zlepšení ekosystémů závislých na zemědělství a lesnictví, zejména prioritní oblasti 4C Předcházení erozi půdy a lepší hospodaření s půdou, podpora má vedlejší efekt na prioritní oblast 4A Obnova, zachování a posílení biologické rozmanitosti, včetně oblastí sítě Natura 2000, oblastí s přírodními či jinými zvláštními omezeními a zemědělství vysoké přírodní hodnoty, i stavu evropské krajiny.
- vazba na cíle SCLLD	2.3 Rozvoj infrastruktury cestovního ruchu
Oblasti podpory	Způsobilé pro podporu jsou projekty zaměřené na posílení rekreační funkce lesa, např. značení, výstavba a rekonstrukce stezek pro turisty (do šíře 2 m), značení významných přírodních prvků, výstavba herních a naučných prvků, fitness prvků. Podporovány budou též aktivity vedoucí k usměrňování návštěvnosti území, např. zřizování odpočinkových stanovišť, přístřešků, informačních tabulí, závory. Realizovat lze také opatření k údržbě lesního prostředí, např. zařízení k odkládání odpadků a opatření k zajištění bezpečnosti návštěvníků lesa, např. mostky, lávky, zábradlí, stupně. Projekty musí být realizovány na PUPFL s výjimkou zvláště

	chráněných území a oblastí Natura 2000. Žadatel na PUPFL, na které žádá o podporu, hospodaří podle platného lesního hospodářského plánu, nebo podle převzaté platné lesní hospodářské osnovy.			
Definice příjemce dotace	soukromí a veřejní držitelé lesů a jiné soukromoprávní a veřejnoprávní subjekty a jejich sdružení			
Výše způsobilých výdajů	min. 50 000 Kč			
	max. 5 000 000 Kč			
Preferenční kritéria	Obecně budou použita preferenční kritéria OP pro hodnocení kvality projektu. Preferenční kritéria budou preferovat projekty, které budou v souladu se strategickými dokumenty obcí a budou integrovat na ostatní opatření. Preferenční kritéria budou stanovená až v konkrétní výzvě MAS.			
Indikátory výstupu	číslo a název	výchozí stav	hodnota pro mid-term	cílový stav
	92702 Počet podpořených operací (akcí)	0	2	4
	93001 Celková plocha (ha)	0	5	10
Indikátory výsledku	číslo a název	výchozí stav	hodnota pro mid-term	cílový stav
	není stanoven			

Název fiche	3.9 Podpora lesnického podnikání
Vazba na článek Nařízení PRV	článek 26 Investice do lesnických technologií a zpracování lesnických produktů, jejich mobilizace a uvádění na trh
Vymezení fiche:	
- stručný popis	Podpora je zaměřena na investice do lesnických technologií a do strojů a technologií vedoucích k efektivnímu zpracování dřeva. Podpora přispívá k naplňování Priority 2 Zvýšení životaschopnosti zemědělských podniků a konkurenceschopnosti všech druhů zemědělské činnosti ve všech regionech a podpora inovativních zemědělských technologií a udržitelného obhospodařování lesů, zejména prioritní oblasti 2C Zlepšení ekonomické výkonnosti lesního hospodářství.
- vazba na cíle SCLLD	<i>1.1 Rozvoj drobného, malého a středního podnikání, včetně zemědělského</i>
Oblasti podpory	Podpora je poskytována na pořízení strojů a technologií určených pro hospodaření na lesních pozemcích jako např. stroje a technologie pro obnovu, výchovu a těžbu lesních porostů včetně přibližování, stroje ke zpracování potěžebních zbytků, stroje pro přípravu půdy před zalesněním, stroje, technologie a zařízení pro lesní školkařskou činnost. Podpora se může týkat též výstavby či modernizace dřevozpracujících provozoven včetně technologického vybavení. Investice související s používáním dřeva jako suroviny nebo zdroje energie jsou omezeny na všechny pracovní operace před

	<p>průmyslovým zpracováním; za průmyslové zpracování se nepovažuje mechanické zpracování dřeva na různé polotovary (např. výroba řeziva a jeho základní opracování).</p> <p>Investice související se zvyšováním ekonomické hodnoty lesů musejí být odůvodněné ve vztahu k očekávanému zlepšení lesů v jednom nebo více podnicích a mohou zahrnovat investice do strojů pro lesní těžební práce a postupů těžby, které jsou šetrné k půdě a zdrojům. Žadatel na lesních pozemcích hospodaří podle platného lesního hospodářského plánu, nebo podle převzaté platné lesní hospodářské osnovy - nevztahuje se na dřevozpracující provozovny.</p>			
Definice příjemce dotace	soukromí držitelé lesů, obce, svazky obcí a malé a střední podniky zaměřené na investice, které zvyšují lesnický potenciál nebo souvisejí se zpracováním, mobilizací lesnických produktů a jejich uváděním na trh			
Výše způsobilých výdajů	min. 50 000 Kč			
	max. 5 000 000 Kč			
Preferenční kritéria	<p>Obecně budou použita preferenční kritéria OP pro hodnocení kvality projektu. Preferenční kritéria budou preferovat projekty, které budou generovat trvalé pracovní místo a budou integrovat na ostatní opatření.</p> <p>Preferenční kritéria budou stanovená až v konkrétní výzvě MAS.</p>			
Indikátory výstupu	číslo a název	výchozí stav	hodnota pro mid-term	cílový stav
	93701 Počet podpořených podniků / příjemců	0	1	3
Indikátory výsledku	číslo a název	výchozí stav	hodnota pro mid-term	cílový stav
	94800 Pracovní místa vytvořená v rámci podpořených projektů	0	1	1

Název fiche	3.10 Projekty spolupráce
Vazba na článek Nařízení PRV	článek 44 Činnosti spolupráce v rámci iniciativy LEADER
Vymezení fiche:	
- stručný popis	<p>V rámci Fiche se budou realizovat měkké akce (propagační, informační, vzdělávací a volnočasové) zaměřené na témata navazující na aktivity uvedené v této strategii případně hmotné a nehmotné investice do informačních a turistických center, investice týkající se zajištění odbytu místní produkce včetně zavedení značení místních výrobků a služeb, či investice související se vzdělávacími aktivitami. MAS bude spolupracovat i s jinými partnerstvími, avšak způsobilé pro podporu budou pouze výdaje realizované podpořenými MAS, nebo nositelem ITI Plzeň. Za měkké akce lze považovat především pořádání konferencí, festivalů, workshopů, exkurzí, výstav, přenosů příkladů správné praxe, včetně produktů s</p>

	tím spojených (publikace, brožury, letáky apod.). Investice budou realizovány pouze takové, které bude provozovat po celou dobu lhůty vázanosti projektu na účel sama MAS.			
- vazba na cíle SCLLD	<p>1.1 Rozvoj drobného, malého a středního podnikání, včetně zemědělského</p> <p>2.1 Zkvalitnění kulturního zázemí regionu</p> <p>2.4 Efektivní propagace atraktivit regionu a zvýšení kvalifikačních předpokladů subjektů v cestovním ruchu</p> <p>3.1 Investice do vzdělávací soustavy a rozšíření nabídky školních vzdělávacích i volnočasových aktivit</p>			
Oblasti podpory	Projekty mohou být zaměřeny na rozšíření aktivit spojených se vzdělávacími projekty, na aktivity vedoucí ke zvýšení prezentačních aktivit v oblasti kulturního dědictví, na aktivity spojené se zvýšením prezentace regionálních produktů a na aktivity ve vazbě na Plzeň, EHMK 2015.			
Definice příjemce dotace	<p>Příjemcem dotace může být pouze MAS, jejíž SCLLD byla schválena z PRV.</p> <p>Kromě jiných místních akčních skupin (tzn. MAS, jejíž SCLLD nebyla schválena z PRV či zahraniční MAS) může MAS spolupracovat se:</p> <p>a) skupinou místních veřejných a soukromých partnerů na venkovském území, která provádí strategii místního rozvoje v rámci EU či mimo ni;</p> <p>b) skupinou místních veřejných a soukromých partnerů na jiném než venkovském území, která provádí strategii místního rozvoje v rámci EU.</p>			
Výše způsobilých výdajů	min. 50 000 Kč			
	max. 5 000 000 Kč			
Preferenční kritéria	<p>Obecně budou použita preferenční kritéria OP pro hodnocení kvality projektu. Preferenční kritéria budou preferovat projekty zaměřené na mezinárodní spolupráci, zvýhodněny budou projekty, které jsou ekonomicky efektivní, nebo mezisektorově zaměřené.</p> <p>Preferenční kritéria budou stanovená až v konkrétní výzvě MAS.</p>			
Indikátory výstupu	číslo a název	výchozí stav	hodnota pro mid-term	cílový stav
	92702 Počet podpořených akcí / operací	0	1	2
Indikátory výsledku	číslo a název	výchozí stav	hodnota pro mid-term	cílový stav
	není stanoven			

3.10.4. Popis integrovaného přístupu napříč programovými rámci

Z jednotlivých rámců operačních programů vyplývá, že opatření CLLD nesou mezi sebou navzájem prvky integrovaného přístupu. Je zřejmý přesah jednotlivých řešených témat mezi danými operačními programy a v popisu programových rámců jsou tyto vazby blíže popsány.

Smyslem všech opatření a fichí CLLD je zkvalitnit podmínky pro život obyvatel v území MAS Radbuza. Programový rámec IROP je zaměřen na zkvalitnění infrastruktury sociální, kulturní a vzdělávací oblasti regionu. Programový rámec OP Z vytváří prostor pro posílení lidských zdrojů využívající výše uvedené infrastrukturní zázemí. Programový rámec PRV posiluje ekonomickou soběstačnost obyvatel území MAS a zvyšuje kvalitu péče o životní prostředí. Všechny tři uvedené programové rámce se tak vhodně doplňují a společně vytvářejí základnu udržitelného rozvoje regionu.

3.11. Vazba na horizontální témata

Horizontální témata zasahují do všech socioekonomických oblastí rozvoje, a proto je z nich patrná vazba na všechny cíle SCLLD MAS Radbuza. V rámci horizontálních témat sledujeme vazbu především na tyto oblasti:

Rovné příležitosti a nediskriminace

Horizontální principy pro oblast rovných příležitostí a nediskriminace budou pozitivně ovlivněny projekty realizovanými v rámci SCLLD např. v opatření 2.3 Podpora sociálních a návazných služeb.

Pozitivní dopad bude mít i opatření 2.2 Sociální podnikání a 1.6 Infrastruktura pro sociální podnikání, kdy zaměstnání osob cílových skupin sociálních podniků povede k jejich začlenění a tím posílení rovných příležitostí a nediskriminace těchto osob na trhu práce.

Opatření 2.4 Prorodinná opatření směřuje k pozitivnímu dopadu rovných příležitostí v souvislosti se zapojením či udržením rodičů s malými dětmi na trhu práce.

Rovné příležitosti mužů a žen

Pozitivní dopad projektů realizovaných v rámci integrovaného nástroje CLLD se projeví v oblasti rovných příležitostí mužů a žen například v opatření 2.1 Podpora zaměstnanosti.

V oblastech rovných příležitostí a nediskriminace jde o pozitivní vliv především u projektů realizovaných v Programovém rámci OP Zaměstnanost. Aktivit projektů se mohou účastnit všechny osoby splňující podmínky pro cílové skupiny bez ohledu na další charakteristiky zapojených osob. Především podpora zaměstnanosti přispěje k uplatnění osob z cílových skupin na trhu práce a tím ke snižování diskriminace a podpoře rovných příležitostí na trhu práce.

Udržitelný rozvoj

Dopad realizace projektů metodou CLLD do oblasti udržitelného rozvoje bude rovněž pozitivní. Záměrem realizace SCLLD je přispět ke zlepšení stavu životního prostředí a udržitelný rozvoj je jeho hlavní prioritou. Žádný z projektů realizovaných v rámci metody CLLD nebude mít negativní dopad na udržitelný rozvoj, naopak povede k jeho posílení.

Klima, inovace a životní prostředí

V rámci specifík Programu rozvoje venkova se budou sledovat vazby na témata klima, inovace a životní prostředí. Při realizaci SCLLD v daném programu nebude docházet k negativním dopadům na dané oblasti, naopak v souladu s udržitelným rozvojem budou dopady neutrálního nebo pozitivního charakteru.

4. Implementační část

Smyslem čtvrté části SCLLD je popsat administrativní, animační i organizační postupy, které budou při realizaci opatření a naplňování cílů tohoto dokumentu využívány.

4.1. Řídící a realizační struktura MAS

Řídící a realizační struktura MAS vychází zejména ze základního dokumentu spolku, kterým jsou Stanovy MAS. Stanovy reflektují jednak podmínky Standardizace MAS a dále zahrnují i místní podmínky pro jednotlivé úlohy a kompetence orgánů spolku.

Při volbě a hlasování jednotlivých orgánů MAS musí být jako akt transparentnosti dodržováno nevětšinové zastoupení veřejného sektoru nebo jedné ze zájmových skupin tj., nesmí překročit hranici 49% .

Valná hromada

Nejvyšším orgánem MAS je Valná hromada, jejíž jednání musí být svoláno minimálně 1x ročně. Valná hromada mimo jiné schvaluje SCLLD, způsob hodnocení a výběru projektů, zejména výběrová kritéria pro výběr projektů, nese zodpovědnost za distribuci veřejných prostředků a provádění SCLLD v územní působnosti MAS.

Výkonná rada

Valnou hromadou je volena Výkonná rada. Má 7 členů a její funkční období je čtyřleté. Výkonná rada je rozhodovacím orgánem a její jednání musí být svoláváno minimálně čtyřikrát ročně. Mimo jiné koordinuje činnosti při realizaci SCLLD, sleduje a vyhodnocuje realizaci SCLLD, jednotlivých projektů, realizuje spolupráci s tuzemskými i zahraničními subjekty, vede seznam členů a partnerů s jejich právní formou, IČO, adresou a sektorovým začleněním (veřejný, neziskový, podnikatelský) pro potřeby stanovení parity při rozhodování metodou LEADER, schvaluje uzavření a ukončení pracovněprávního vztahu s manažerem pro realizaci SCLLD, schvaluje výzvy k podávání žádostí o realizaci projektů, vybírá projekty k realizaci a stanovení výše alokace na projekty na základě návrhu Výběrové komise. Výkonná rada jako rozhodovací orgán volí ze svého středu Předsedu MAS, který je statutárním zástupcem MAS a dva místopředsedy.

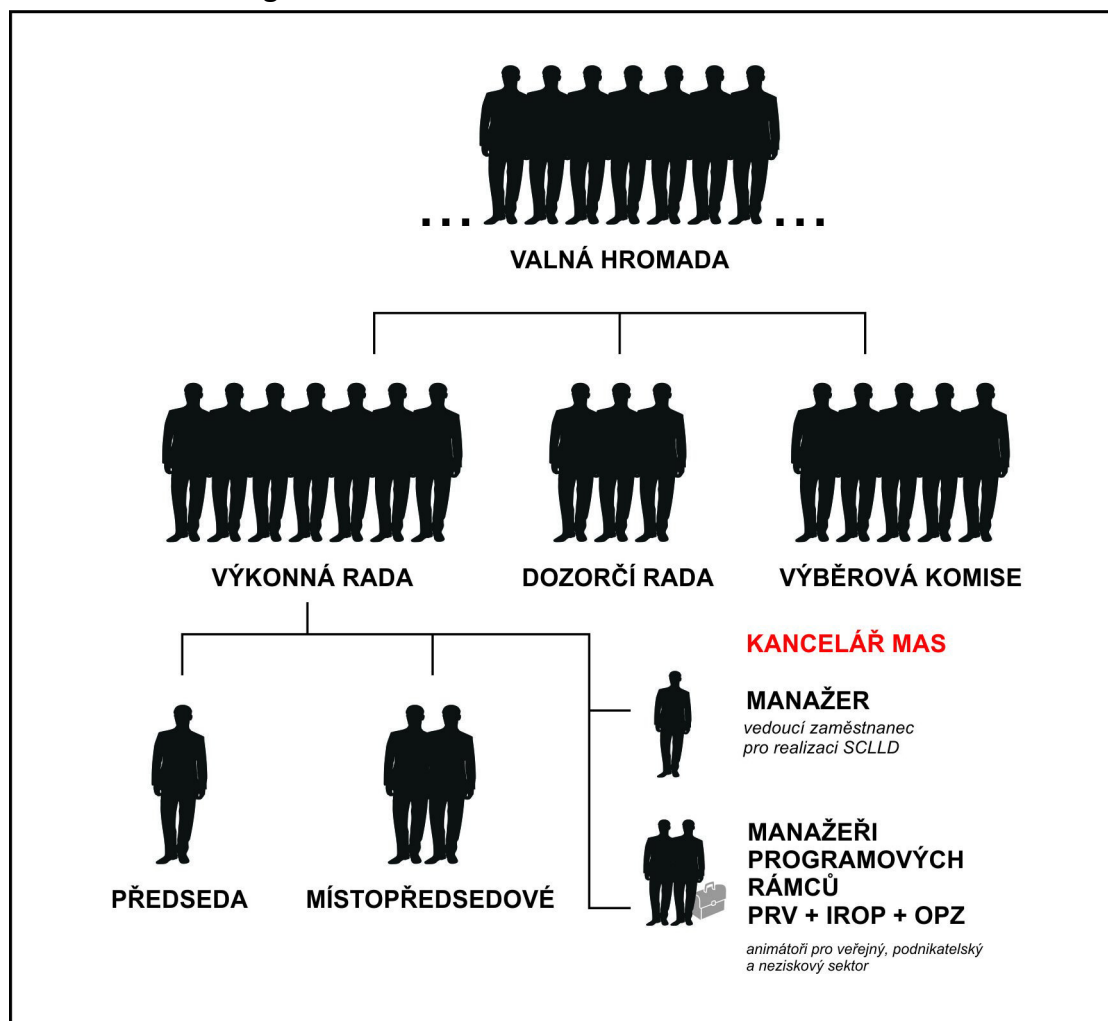
Dozorčí rada

Valnou hromadou je taktéž volena Dozorčí rada. Má 3 členy a její funkční období je čtyřleté stejně jako u Výkonné rady. Mimo jiné provádí dohled nad tím, zda MAS vyvíjí činnost v souladu se zákony, platnými pravidly, standardy MAS a SCLLD, kontroluje metodiky způsobu výběru projektů, monitoruje a hodnotí SCLLD, zpracovává a předkládá indikátorový a evaluační plán SCLLD ke schválení Valné hromadě.

Výběrová komise

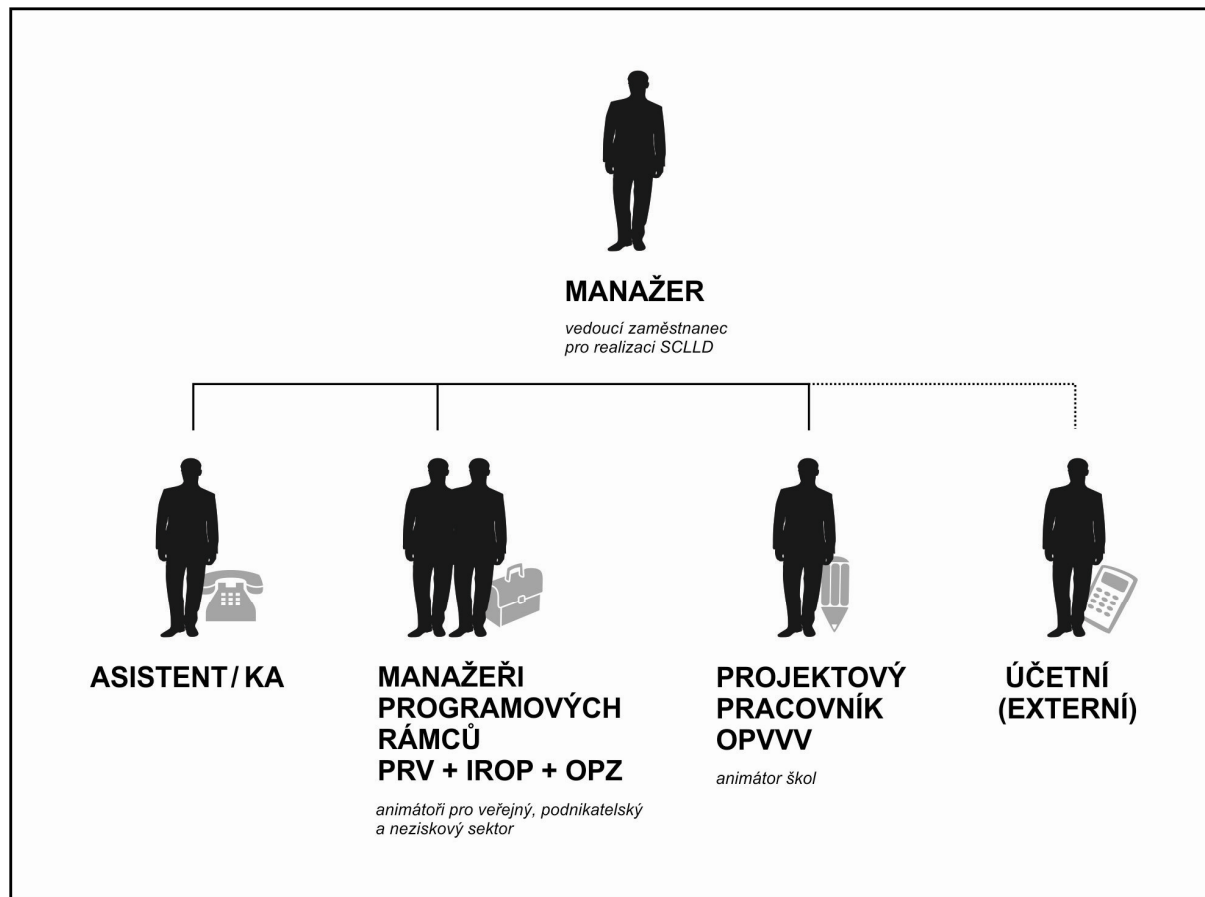
Valnou hromadou je dále volena i Výběrová komise. Má lichý počet členů, v současné době 5. Výběrová komise musí splňovat podmínku zastoupení soukromého sektoru minimálně 51%. Funkční období členů Výběrové komise je 1 rok. Výběrová komise zejména provádí předvýběr projektů podle objektivních výběrových kritérií, sestavuje seznam projektů v pořadí podle přínosu k plnění záměrů a cílů SCLLD.

Obr. 11: Přehled orgánů MAS



Předseda přijímá do pracovního poměru zaměstnance, kteří zabezpečují činnosti MAS. Činnosti spojené s chodem kanceláře MAS zabezpečuje manažer MAS, který zajišťuje rovněž implementaci Strategie CLLD a zároveň plní roli vedoucího zaměstnance pro realizaci Strategie CLLD. Realizační tým pro implementaci SCLLD tvoří dále dva manažeré programových rámců a administrativní pracovník. Kompletní přehled realizační struktury zobrazuje následující schéma.

Obr. 12: Realizační struktura MAS



Zabezpečení některých činností MAS může být v případě potřeby realizováno dodavatelsky, smluvně externími odborníky nebo na základě dohod konaných mimo pracovní poměr.

4.2. Popis administrativních postupů pro vyhlášení výzev, hodnocení a výběr projektů

Výběrová komise MAS provádí kontrolu formálních náležitostí a přijatelnosti obsahu povinných částí žádosti o podporu projektu, posuzuje soulad projektů s vyhlášenou výzvou MAS podle kritérií schválených Valnou hromadou, provádí věcné hodnocení předložených žádostí podle stanovených kritérií. Na základě bodového hodnocení stanoví pořadí projektů podle jejich přínosu k plnění záměrů a cílů strategie a provede výběr projektů - výše jejich podpory nesmí překročit maximální procentuální výši podpory projektu stanovenou v programu, výši podpory projektu může snížit na úrovni výzvy. Výběrová komise MAS postoupí seznam vybraných projektů Výkonné radě k závěrečnému ověření jejich způsobilosti před schválením.

Výkonná rada provádí kontrolu způsobilosti projektů a ověření administrativní kontroly, následně schválí způsobilé projekty v pořadí a ve výši podpory schválené MAS k realizaci. Dozorčí rada má pravomoc provést kontrolu procesních postupů MAS. V případě, že Dozorčí rada v průběhu hodnocení projektu zjistí, že projekt je v zjevném nesouladu s příslušným OP

nebo se schválenou integrovanou strategií, informuje o tom Výkonnou radu, která vyvolá dohádovací řízení Valné hromady, jehož výsledkem může být případná úprava projektu a následné schválení nebo vyřazení projektu.

K vybraným projektům je vyhotoveno Rozhodnutí nebo Smlouva o poskytnutí podpory ze strany oprávněného zprostředkujícího subjektu.

4.2.1. Vyhlášení výzev

Vedoucí zaměstnanec pro realizaci Strategie CLLD připraví v souladu s harmonogramem Strategie CLLD a v součinnosti s manažery jednotlivých programových rámců návrh výzvy, kterou předloží Výkonné radě ke schválení. Návrh na vyhlášení výzvy bude obsahovat minimálně název oblastí podpory (Opatření CLLD), v rámci kterých je výzva vyhlášována, předpokládanou alokaci, datum a čas uzávěrky příjmu žádostí o podporu, preferenční kritéria pro hodnocení projektů a další důležité informace dle požadavků. V případě schválení návrhu výzvy Výkonnou radou je předložen k posouzení ŘO prostřednictvím systému MS 2014+ či IS SZIF. Po vypořádání připomínek nebo odsouhlasení ze strany ŘO je následně výzva vyhlášena.

Vyhlášení probíhá prostřednictvím systému MS2014+ (v případě programového rámce PRV prostřednictvím IS SZIF). Informace o vyhlášené Výzvě MAS je vždy zveřejněna na internetových stránkách MAS (<http://www.mas-radbuza.cz>). Zveřejnění výzvy zajišťuje Vedoucí zaměstnanec pro realizaci Strategie CLLD.

K vyhlášené výzvě jsou nabízeny individuální bezplatné konzultace v kanceláři MAS nebo může být hromadně uspořádán informační seminář pro potenciální žadatele. Konzultace a komunikaci s žadateli zajišťují manažeři příslušných programových rámců.

Každá doručená žádost o podporu je archivována se všemi souvisejícími doklady v samostatné složce označené jedinečným číslem jednacím a archivována ve spisu příslušné výzvy.

4.2.2. Hodnocení projektů

Doručené žádosti o podporu procházejí kontrolou formálních náležitostí a podmínek přijatelnosti. Tuto kontrolu provádějí vždy dva zaměstnanci MAS. O výsledku provedené kontroly je uchazeč informován. V případě zjištěných nedostatků v žádosti je žadatel vyzván k jejich odstranění a to v termínu nejpozději do 5 pracovních dnů od obdržení výzvy k nápravě.

V případě nedoplnění podkladů ve stanoveném termínu ukončí MAS administraci z důvodu nesplnění podmínek administrativní kontroly. Na celý proces kontroly projektů dohlíží Dozorčí rada.

Po ukončení administrativní kontroly je provedena kontrola přijatelnosti s ohledem na obsah daného opatření CLLD a pravidla daného opatření CLLD.

Po provedení administrativní kontroly a po provedení kontroly přijatelnosti je MAS povinna informovat písemně konečného žadatele o výsledku kontroly do 5 pracovních dní od ukončení kontroly.

Oznámení o výsledku administrativní kontroly a kontroly přijatelnosti je podepsáno předsedou MAS a následně vedoucím zaměstnancem pro realizaci SCLLD zasláno náležitou formou žadateli.

Žadatel má možnost se proti rozhodnutí odvolat. Odvolání žadatel podává v souladu s Pravidly OP.

Všechny úplné žádosti, které splňují kritéria přijatelnosti, jsou postoupeny Výběrové komisi k bodovému hodnocení.

4.2.3. Výběr projektů

Členy výběrové komise volí Valná hromada; je-li členem Výběrové komise právnická osoba, musí zmocnit konkrétní fyzickou osobu, která ji ve Výběrové komisi bude zastupovat, jinak ji zastupuje kterýkoli člen jejího statutárního orgánu. Fyzická osoba volená do Výběrové komise musí být svéprávná a bezúhonná ve smyslu právního předpisu upravujícího živnostenská podnikání, tedy nesmí být pravomocně odsouzena pro trestný čin spáchaný úmyslně, jestliže byl tento trestný čin spáchán v souvislosti s podnikáním, anebo s předmětem činnosti Spolku anebo předmětem jejího podnikání, pokud se na ni nehledí, jako by nebyla odsouzena. U právnické osoby volené do výběrové komise musí uvedené podmínky splňovat i ten, kdo právnickou osobu ve výběrové komisi zastupuje.

Hlavními činnostmi Výběrové komise jsou pokládání otázek při veřejných obhajobách jednotlivých projektů, bodování projektů a sestavování jejich pořadí v rámci vyhlášené výzvy a následně doporučení projektů k financování v rámci SCLLD v závislosti na finanční alokaci pro danou výzvu.

Před zapojením člena výběrové komise do rozhodování o doporučení projektů k financování seznámí vedoucí zaměstnanec pro realizaci SCLLD člena výběrové komise s Programovými rámci, tj. souhrnu vybraných aktivit, které je možno podpořit v rámci operačních programů metodou CLLD, s financováním SCLLD, s procesem příjmu a kontroly projektů, s vyhlášenými Opatřeními CLLD pro danou výzvu, s kritérii bodového hodnocení, s postupem při bodování a rozhodování o doporučení projektů k financování.

Veřejné obhajoby projektů se řídí následujícími pravidly. Vedoucí zaměstnanec pro realizaci SCLLD připraví harmonogram veřejných obhajob projektů dle výzvy a v souladu se SCLLD a zajistí účast všech členů výběrové komise při nich. Zástupce žadatele má právo, ale nemá povinnost se veřejných obhajob zúčastnit. Vedoucí zaměstnanec pro realizaci SCLLD elektronicky rozešle projekty členům Výběrové komise k prostudování nejpozději 5 pracovních dnů před veřejnými obhajobami projektů, dále připraví členům Výběrové komise

podklady pro veřejné obhajoby – seznam projektů při veřejných obhajobách, texty vyhlášených Opatření CLLD, kritéria pro bodování projektů.

Nejpozději před prezentací prvního projektu se členové Výběrové komise sejdou a ze svého středu si zvolí předsedu Výběrové komise (pokud již k volbě nedošlo dříve), který vede veřejné obhajoby i zasedání Výběrové komise.

Předseda Výběrové komise zahájí veřejné obhajoby projektů. Obhajoba je veřejně přístupná a slouží především k seznámení veřejnosti a Výběrové komise s jednotlivými projekty, k prezentaci projektu a jeho návaznosti na strategii případně ke sdělení účelnosti a jedinečnosti projektu. Při veřejných obhajobách má žadatel 5 minut na představení svého projektu, členové Výběrové komise mají 5 minut na doplňující otázky k danému projektu a 5 minut má přítomná veřejnost na své dotazy k danému projektu. Volba formy prezentace je na žadateli (PPT prezentace, film apod. v rámci technických možností – projektor, LCD projektor, DVD přehrávač).

Po ukončení prezentace posledního projektu zasedne Výběrová komise k obodování jednotlivých projektů za účasti předsedy MAS a vedoucího zaměstnance pro realizaci SCLLD. Členové Výběrové komise diskutují nad jednotlivými projekty, každý člen výběrové komise sám za sebe oboduje jednotlivé projekty dle předem stanovených kritérií v jednotlivých Opatřeních CLLD. Hodnocení probíhá pro každé Opatření CLLD zvlášť. Každý jednotlivý člen Výběrové komise provede své obodování každého projektu dle bodovacích kritérií. V případě, že je člen Výběrové komise zároveň sám žadatelem (či pracovníkem žadatele), neúčastní se bodování a hodnocení svého projektu, ani žádného projektu ve stejném opatření SCLLD. Stejně tak může komisař učinit dle vlastního posouzení vnitřní podjatosti. Ke každému bodovanému projektu zpracuje každý komisař textové odůvodnění bodování. Po obodování všech projektů členové Výběrové komise předají své podklady vedoucímu zaměstnanci pro realizaci SCLLD ke zpracování. Při zpracování podkladů dojde k sestavení pořadí projektů v jednotlivých Opatřeních CLLD do tabulek s údaji stanovenými v Programovém rámci. Tyto podklady vedoucí zaměstnanec pro realizaci SCLLD předá Výběrové komisi k dalšímu rozhodování. Komise určí pořadí projektů podle celkového součtu bodů každého jednoho projektu. V případě rovnosti bodů přidělených projektu Výběrovou komisí budou tyto projekty dále seřazeny podle počtu bodů přidělených Výběrovou komisí v kritériu určeném v prvním pořadí. Analogicky bude postupováno i v případě, že některé z těchto projektů budou mít stejná bodová hodnocení dle 1. kritéria, následně pak 2. kritéria a 3. kritéria. V případě, že ani tato metoda neumožní seřadit takto hodnocené projekty do sestupné řady, bude rozhodovat datum a čas příjmu žádosti na MAS. Na základě sestaveného pořadí, dostupné finanční alokace pro danou výzvu a kvalité projektů výběrová komise rozhodne o doporučení projektů k financování a případně k navržení náhradníků. Předseda Výběrové komise vypracuje zápis z průběhu veřejných obhajob a zasedání Výběrové komise. Vytvořené tabulky s doporučenými i nedoporučenými projekty a s vyznačenými náhradníky i slovním hodnocením všichni komisaři podepíší. Po ukončení výběru projektů je výsledek výběru předán Výkonné radě.

Ke schvalovacímu procesu obdrží každý člen Výkonné rady elektronickou formou nejméně 5 pracovních dnů před jednáním rady k dispozici bodové a slovní hodnocení jednotlivých projektů a tabulky s řazením projektů v jednotlivých Opatřeních CLLD. Výkonná rada prověří hodnocení Výběrové komise a v případě nejasností si vyžádá vysvětlení předsedy Výběrové komise. V konečné fázi Výkonná rada schválí seznam doporučených a nedoporučených projektů a náhradníků.

Informaci o výběru projektů schválených ke spolufinancování, o projektech, které nebyly vybrány ke spolufinancování z důvodu nedostatku disponibilních finančních prostředků či vyřazení z výběru, sdělí MAS písemně žadateli do 7 kalendářních dnů po konečném výběru projektů ze strany MAS. Tato informace bude obsahovat i údaje o získaném počtu bodů za jednotlivá kritéria.

Zároveň bude do 7 kalendářních dnů po konečném výběru projektů ze strany MAS uveřejněn na webové stránky MAS seznam podpořených projektů.

O celém procesu výběru projektů bude vydána tisková zpráva ve Zpravodaji vydávaném MAS.

4.3. Animační aktivity MAS

Cílem animace je:

- propagace realizace strategie,
- provádění informačních a vzdělávacích aktivit v souvislosti s realizací projektů,
- zvyšování povědomí o území MAS i nutnosti prohlubování partnerství pro rozvoj území.

Animační aktivity, tedy činnost vedoucí ke zvyšování zájmu o zapojení do realizace Strategie CLLD a zvyšování kvality předkládaných Žádostí o dotace i realizovaných projektů vycházejí především z nastavení strategických cílů a opatření zahrnutých ve strategii. Jedná se o nastavení procesů výměny informací mezi zúčastněnými stranami, propagace strategie, usnadnění výměny informací mezi místními aktéry, koordinace aktivity místních aktérů směřujících k naplňování SCLLD, informování o SCLLD, podpora potenciálních příjemců v rozvíjení projektových záměrů a přípravě žádostí směřujících k naplňování SCLLD, zvyšování způsobilosti místních aktérů pro vypracovávání a provádění projektů, včetně jejich schopností v oblasti projektového řízení.

4.4. Komunikační aktivity MAS

Komunikační aktivitou je samotná propagace Strategie CLLD jako takové, jejích cílů a priorit včetně možností získání dotační podpory z Programových rámců. Součástí této oblasti je také informování o vyhlášených výzvách, podpořených projektech, jejich přínosu, apod.

Další komunikační aktivitou je podpora místních aktérů při přípravě projektů, ať už z hlediska jejich věcného obsahu (např. osvojováním příkladů dobré praxe, pořádáním tematických

seminářů, exkurzí apod.), tak i z hlediska technického, tj. zajištěním metodické pomoci při přípravě Žádostí o podporu i v průběhu realizace a udržitelnosti podpořených projektů.

Tab. 56: Přehled komunikačních aktivit

přehled komunikačních nástrojů / cílové skupiny		členové	místní aktéři	široká veřejnost	partneři, instituce	potenciální příjemci	příjemci
elektronická komunikace	internetová stránka www.mas-radbuza.cz	•	•	•	•	•	•
	facebookový profil	•	•	•			
	cílené informační emaily	•	•			•	•
	banner na webu členů a partnerů		•	•		•	
	Zpravodaj MAS	•	•	•	•	•	•
tištěné materiály	výroční zpráva	•			•		
	informační letáky a brožury		•	•		•	
informační akce	informační semináře, školení, workshopy	•	•	•		•	•
	odborné exkurze	•	•			•	
	prezentace na veletrzích a výstavách			•			
přímá komunikace	konzultace (individuální, skupinové)		•			•	•
	tematická komunitní setkávání	•	•				
	konference		•		•		
podpořené projekty	informační cedule - povinná publicita			•			
	slavnostní otevření, ...	•	•		•		
	přenos dobré praxe		•			•	•
ostatní	propagační bannery, roll-upy, ...	•	•	•	•		
	propagační předměty	•	•		•	•	
	branding	•	•	•			

4.5. Popis spolupráce mezi MAS na národní a mezinárodní úrovni

V programovém období 2014 – 2020 chce MAS Radbuza nadále velmi úzce spolupracovat s místními akčními skupinami Plzeňského a Karlovarského kraje, neboť jsou jí územně nejbližší a mnoho cílů mají shodných. Především se chce dále rozvíjet v tématu západočeského baroka a vazbě na Plzeň – Evropské hlavní město kultury 2015. MAS Radbuza bude rovněž aktivně vyhledávat nové partnery pro projekty spolupráce z celého území ČR, kteří budou chtít realizovat obdobné projektové záměry. Nově by také ráda zahájila prostřednictvím projektů spolupráce nebo Cíle EÚS (Ziel ETZ) přeshraniční spolupráci s partnerem zahraničním. Zaměření takových projektů by bylo především do oblasti měkkých aktivit v kultuře, cestovním ruchu a vzdělávání.

4.6. Popis zvláštních opatření pro monitoring a evaluaci

Monitoring a evaluaci Strategie CLLD zajišťuje Dozorčí rada na základě schváleného indikátorového a evaluačního plánu (min. 1x ročně). Vedoucí zaměstnanec pro realizaci SCLLD se členy Dozorčí rady průběžně eviduje hodnoty monitorovacích indikátorů stanovených v Programových rámcích a monitorovacích indikátorů na úrovni celé Strategie CLLD. Dozorčí rada může namátkou ověřit skutečné plnění vybraných hodnot, případně navrhnout opatření k urychlení dosažení cílových hodnot či případně změnu těchto hodnot. Projekty podpořené v Programových rámcích velmi pravděpodobně nebudou, vzhledem k relativně malému objemu předpokládané intervence a řadě externích vlivů, mít podstatný a prokazatelný přímý vliv na makroekonomické ukazatele, statistické údaje ve vztahu k obyvatelstvu či zaměstnanosti. Z hlediska měřitelných indikátorů bude proto sledováno pouze minimum povinných ukazatelů, které budou doplněny skupinou níže uvedených centrálně sledovaných ukazatelů na úrovni celé Strategie CLLD.

kód	název indikátoru	hodnota 2018	hodnota 2023
494100	Celkové náklady na programy (mil. Kč)	28	93
490100	Počet podpořených projektů celkem	25	65
074500	Počet podpořených organizací - celkem	25	60
074270	Počet zapojených partnerů	25	65
94800	Pracovní místa vytvořená v rámci podpořených projektů	2	4

Kromě toho budou formou řízených rozhovorů a dotazníkových šetření sledovány také změny a vývojové trendy, které ovšem lze jen obtížně kvantifikovat. Toto „měkké“ hodnocení bude součástí evaluace naplňování Strategie CLLD, prováděné rovněž Dozorčí radou a to v roce 2018 a 2023, příp. v roce následujícím.

Výstupem průběžného monitoringu je stručná monitorovací zpráva (zpracovávaná jednou ročně), předkládaná Výkonné radě k posouzení a schválení. Poté je zveřejněna na internetových stránkách MAS a předložena Valné hromadě na vědomí.

Před zpracováním podrobnější hodnotící zprávy Dozorčí komise předloží Výkonné radě návrh její struktury včetně soupisu hlavních evaluačních otázek, které může Výkonná rada doplnit. Hodnotící zpráva je zpracovávána 1x v průběhu a 1x po ukončení realizace Strategie CLLD a jejím hlavním úkolem je popis dopadu realizace Strategie CLLD na území působnosti MAS. Na rozdíl od monitorovací zprávy se neomezuje jen na Programové rámce, ale zahrnuje v sobě hodnocení celé Strategie CLLD. Hodnotící zprávu projednává Výkonná rada. Po jejím schválení je zveřejněna na internetových stránkách MAS a elektronickou cestou rozeslána všem členům MAS. Komunikaci s Dozorčí radou ve vztahu k monitoringu a evaluaci zajišťuje Vedoucí zaměstnanec pro realizaci SCLLD.

5. Přílohy

5.1. Finanční plán

Tab. 57: Financování podle specifických cílů a opatření SCLLD v jednotlivých letech

CELKEM											
Specifický cíl SCLLD	Fiche (Opatření CLLD)	IDENTIFIKACE programu				PLÁN FINANCOVÁNÍ (způsobilé výdaje v tis. Kč)					Nezpůsobilé výdaje
		Program	Prioritní osa / Specifický cíl programu	Investiční prioritní oblast	Vazba na specifický cíl programu / operaci PRV	Celkové způsobilé výdaje	Z toho dotace		Z toho vlastní zdroje příjemce		
							Příspěvek Unie	Národní veřejné zdroje	Veřejné zdroje	Soukromé zdroje	
1.1	3.1	PRV	19	19.2	19.2.1	12 222,22	4 235,00	1 265,00	0,00	6 722,22	0,00
	3.2	PRV	19	19.2	19.2.1	10 000,00	3 465,00	1 035,00	0,00	5 500,00	0,00
	3.3	PRV	19	19.2	19.2.1	2 500,00	1 540,00	460,00	0,00	500,00	0,00
	3.4	PRV	19	19.2	19.2.1	1 250,00	770,00	230,00	0,00	250,00	0,00
	3.9	PRV	19	19.2	19.2.1	4 000,00	1 540,00	460,00	0,00	2 000,00	0,00
2.1	3.10	PRV	19	19.3	19.3.1	1 357,50	814,50	271,50	0,00	271,50	0,00
2.2	1.1	IROP	4	/	4.1	15 789,47	12 750,00	2 250,00	789,47	0,00	0,00
2.3	3.8	PRV	19	19.2	19.2.1	2 760,00	2 125,20	634,80	0,00	0,00	0,00
3.1	1.2	IROP	4	/	4.1	12 631,58	10 200,00	1 800,00	631,58	0,00	0,00
	2.4	OP Z	2	2.3	2.3.1	4 000,00	3 400,00	600,00	0,00	0,00	0,00
3.2	1.3	IROP	4	/	4.1	1 052,63	850,00	150,00	52,63	0,00	0,00
	1.5	IROP	4	/	4.1	2 284,21	1 844,50	325,50	0,00	114,21	0,00
	2.1	OP Z	2	2.3	2.3.1	3 000,00	2 550,00	450,00	0,00	0,00	0,00
	2.2	OP Z	2	2.3	2.3.1	1 910,00	1 623,50	200,55	0,00	85,95	0,00
	2.3	OP Z	2	2.3	2.3.1	1 000,00	850,00	150,00	0,00	0,00	0,00
4.1	1.4	IROP	4	/	4.1	30 526,32	24 650,00	4 350,00	1 526,32	0,00	0,00
5.2	3.6	PRV	19	19.2	19.2.1	2 000,00	1 540,00	460,00	0,00	0,00	0,00
5.3	3.5	PRV	19	19.2	19.2.1	2 500,00	1 925,00	575,00	0,00	0,00	0,00
	3.7	PRV	19	19.2	19.2.1	1 000,00	395,00	105,00	0,00	500,00	0,00

2016											
Specifický cíl SCLLD	Fiche (Opatření CLLD)	IDENTIFIKACE programu				PLÁN FINANCOVÁNÍ (způsobilé výdaje v tis. Kč)					Nezpůsobilé výdaje
		Program	Prioritní osa / Specifický cíl programu	Investiční priorita / Prioritní oblast	Vazba na specifický cíl programu / operaci PRV	Celkové způsobilé výdaje	Z toho dotace		Z toho vlastní zdroje příjemce		
							Příspěvek Unie	Národní veřejné zdroje	Veřejné zdroje	Soukromé zdroje	
1.1	3.1	PRV	19	19.2	19.2.1		0,00				0,00
	3.2	PRV	19	19.2	19.2.1		0,00				0,00
	3.3	PRV	19	19.2	19.2.1		0,00				0,00
	3.4	PRV	19	19.2	19.2.1		0,00				0,00
	3.9	PRV	19	19.2	19.2.1		0,00				0,00
2.1	3.10	PRV	19	19.3	19.3.1		0,00				0,00
2.2	1.1	IROP	4	/	4.1		0,00				0,00
2.3	3.8	PRV	19	19.2	19.2.1		0,00				0,00
3.1	1.2	IROP	4	/	4.1		0,00				0,00
	2.4	OP Z	2	2.3	2.3.1		0,00				0,00
3.2	1.3	IROP	4	/	4.1		0,00				0,00
	1.5	IROP	4	/	4.1		0,00				0,00
	2.1	OP Z	2	2.3	2.3.1		0,00				0,00
	2.2	OP Z	2	2.3	2.3.1		0,00				0,00
	2.3	OP Z	2	2.3	2.3.1		0,00				0,00
4.1	1.4	IROP	4	/	4.1		0,00				0,00
5.2	3.6	PRV	19	19.2	19.2.1		0,00				0,00
5.3	3.5	PRV	19	19.2	19.2.1		0,00				0,00
	3.7	PRV	19	19.2	19.2.1		0,00				0,00

2017											
Specifický cíl SCLLD	Fiche (Opatření CLLD)	IDENTIFIKACE programu				PLÁN FINANCOVÁNÍ (způsobilé výdaje v tis. Kč)					Nezpůsobilé výdaje
		Program	Prioritní osa / Specifický cíl programu	Investiční priorita / Prioritní oblast	Vazba na specifický cíl programu / operaci PRV	Celkové způsobilé výdaje	Z toho dotace		Z toho vlastní zdroje příjemce		
							Příspěvek Unie	Národní veřejné zdroje	Veřejné zdroje	Soukromé zdroje	
1.1	3.1	PRV	19	19.2	19.2.1	1 222,22	412,50	137,50		672,22	0,00
	3.2	PRV	19	19.2	19.2.1	1 000,00	337,50	112,50		550,00	0,00
	3.3	PRV	19	19.2	19.2.1	250,00	150,00	50,00		50,00	0,00
	3.4	PRV	19	19.2	19.2.1	0,00	0,00	0,00		0,00	0,00
	3.9	PRV	19	19.2	19.2.1	400,00	150,00	50,00		200,00	0,00
2.1	3.10	PRV	19	19.3	19.3.1	625,00	375,00	125,00		125,00	0,00
2.2	1.1	IROP	4	/	4.1	1 578,95	1 275,00	225,00	78,95		0,00
2.3	3.8	PRV	19	19.2	19.2.1	276,00	207,00	69,00			0,00
3.1	1.2	IROP	4	/	4.1	1 263,16	1 020,00	180,00	63,16		0,00
	2.4	OP Z	2	2.3	2.3.1	400,00	340,00	60,00			0,00
3.2	1.3	IROP	4	/	4.1	0,00	0,00	0,00	0,00		0,00
	1.5	IROP	4	/	4.1	228,42	184,45	32,55		11,42	0,00
	2.1	OP Z	2	2.3	2.3.1	300,00	255,00	45,00			0,00
	2.2	OP Z	2	2.3	2.3.1	191,00	162,35			28,65	0,00
	2.3	OP Z	2	2.3	2.3.1	200,00	170,00	30,00			0,00
4.1	1.4	IROP	4	/	4.1	3 052,63	2 465,00	435,00	152,63		0,00
5.2	3.6	PRV	19	19.2	19.2.1	200,00	150,00	50,00			0,00
5.3	3.5	PRV	19	19.2	19.2.1	250,00	187,50	62,50			0,00
	3.7	PRV	19	19.2	19.2.1	0,00	0,00	0,00		0,00	0,00

2018											
Specifický cíl SCLLD	Fiche (Opatření CLLD)	IDENTIFIKACE programu				PLÁN FINANCOVÁNÍ (způsobilé výdaje v tis. Kč)					Nezpůsobilé výdaje
		Program	Prioritní osa / Specifický cíl programu	Investiční priorita / Prioritní oblast	Vazba na specifický cíl programu / operaci PRV	Celkové způsobilé výdaje	Z toho dotace		Z toho vlastní zdroje příjemce		
							Příspěvek Unie	Národní veřejné zdroje	Veřejné zdroje	Soukromé zdroje	
1.1	3.1	PRV	19	19.2	19.2.1	2 444,44	825,00	275,00		1 344,44	0,00
	3.2	PRV	19	19.2	19.2.1	2 000,00	675,00	225,00		1 100,00	0,00
	3.3	PRV	19	19.2	19.2.1	500,00	300,00	100,00		100,00	0,00
	3.4	PRV	19	19.2	19.2.1	375,00	225,00	75,00		75,00	0,00
	3.9	PRV	19	19.2	19.2.1	800,00	300,00	100,00		400,00	0,00
2.1	3.10	PRV	19	19.3	19.3.1	0,00	0,00	0,00		0,00	0,00
2.2	1.1	IROP	4	/	4.1	3 157,89	2 550,00	450,00	157,89		0,00
2.3	3.8	PRV	19	19.2	19.2.1	552,00	414,00	138,00			0,00
3.1	1.2	IROP	4	/	4.1	2 526,32	2 040,00	360,00	126,32		0,00
	2.4	OP Z	2	2.3	2.3.1	800,00	680,00	120,00			0,00
3.2	1.3	IROP	4	/	4.1	526,32	425,00	75,00	26,32		0,00
	1.5	IROP	4	/	4.1	456,84	368,90	65,10		22,84	0,00
	2.1	OP Z	2	2.3	2.3.1	600,00	510,00	90,00			0,00
	2.2	OP Z	2	2.3	2.3.1	382,00	324,70			57,30	0,00
	2.3	OP Z	2	2.3	2.3.1	200,00	170,00	30,00			0,00
4.1	1.4	IROP	4	/	4.1	6 105,26	4 930,00	870,00	305,26		0,00
5.2	3.6	PRV	19	19.2	19.2.1	400,00	300,00	100,00			0,00
5.3	3.5	PRV	19	19.2	19.2.1	500,00	375,00	125,00			0,00
	3.7	PRV	19	19.2	19.2.1	600,00	225,00	75,00		300,00	0,00

2019											
Specifický cíl SCLLD	Fiche (Opatření CLLD)	IDENTIFIKACE programu				PLÁN FINANCOVÁNÍ (způsobilé výdaje v tis. Kč)					Nezpůsobilé výdaje
		Program	Prioritní osa / Specifický cíl programu	Investiční priorita / Prioritní oblast	Vazba na specifický cíl programu / operaci PRV	Celkové způsobilé výdaje	Z toho dotace		Z toho vlastní zdroje příjemce		
							Příspěvek Unie	Národní veřejné zdroje	Veřejné zdroje	Soukromé zdroje	
1.1	3.1	PRV	19	19.2	19.2.1	3 666,67	1 237,50	412,50		2 016,67	0,00
	3.2	PRV	19	19.2	19.2.1	3 000,00	1 012,50	337,50		1 650,00	0,00
	3.3	PRV	19	19.2	19.2.1	750,00	450,00	150,00		150,00	0,00
	3.4	PRV	19	19.2	19.2.1	375,00	225,00	75,00		75,00	0,00
	3.9	PRV	19	19.2	19.2.1	1 200,00	450,00	150,00		600,00	0,00
2.1	3.10	PRV	19	19.3	19.3.1	732,50	439,50	146,50		146,50	0,00
2.2	1.1	IROP	4	/	4.1	4 736,84	3 825,00	675,00	236,84		0,00
2.3	3.8	PRV	19	19.2	19.2.1	828,00	621,00	207,00			0,00
3.1	1.2	IROP	4	/	4.1	3 789,47	3 060,00	540,00	189,47		0,00
	2.4	OP Z	2	2.3	2.3.1	1 200,00	1 020,00	180,00			0,00
3.2	1.3	IROP	4	/	4.1	526,32	425,00	75,00	26,32		0,00
	1.5	IROP	4	/	4.1	685,26	553,35	97,65		34,26	0,00
	2.1	OP Z	2	2.3	2.3.1	900,00	765,00	135,00			0,00
	2.2	OP Z	2	2.3	2.3.1	573,00	487,05	85,95			0,00
	2.3	OP Z	2	2.3	2.3.1	200,00	170,00	30,00			0,00
4.1	1.4	IROP	4	/	4.1	9 157,89	7 395,00	1 305,00	457,89		0,00
5.2	3.6	PRV	19	19.2	19.2.1	600,00	450,00	150,00			0,00
5.3	3.5	PRV	19	19.2	19.2.1	750,00	562,50	187,50			0,00
	3.7	PRV	19	19.2	19.2.1	0,00	0,00	0,00		0,00	0,00

2020											
Specifický cíl SCLLD	Fiche (Opatření CLLD)	IDENTIFIKACE programu				PLÁN FINANCOVÁNÍ (způsobilé výdaje v tis. Kč)					Nezpůsobilé výdaje
		Program	Prioritní osa / Specifický cíl programu	Investiční priorita / Prioritní oblast	Vazba na specifický cíl programu / operaci PRV	Celkové způsobilé výdaje	Z toho dotace		Z toho vlastní zdroje příjemce		
							Příspěvek Unie	Národní veřejné zdroje	Veřejné zdroje	Soukromé zdroje	
1.1	3.1	PRV	19	19.2	19.2.1	2 444,44	825,00	275,00		1 344,44	0,00
	3.2	PRV	19	19.2	19.2.1	2 000,00	675,00	225,00		1 100,00	0,00
	3.3	PRV	19	19.2	19.2.1	500,00	300,00	100,00		100,00	0,00
	3.4	PRV	19	19.2	19.2.1	250,00	150,00	50,00		50,00	0,00
	3.9	PRV	19	19.2	19.2.1	800,00	300,00	100,00		400,00	0,00
2.1	3.10	PRV	19	19.3	19.3.1	0,00	0,00	0,00		0,00	0,00
2.2	1.1	IROP	4	/	4.1	3 157,89	2 550,00	450,00	157,89		0,00
2.3	3.8	PRV	19	19.2	19.2.1	552,00	414,00	138,00			0,00
3.1	1.2	IROP	4	/	4.1	2 526,32	2 040,00	360,00	126,32		0,00
	2.4	OP Z	2	2.3	2.3.1	800,00	680,00	120,00			0,00
3.2	1.3	IROP	4	/	4.1	0,00	0,00	0,00	0,00		0,00
	1.5	IROP	4	/	4.1	456,84	368,90	65,10		22,84	0,00
	2.1	OP Z	2	2.3	2.3.1	600,00	510,00	90,00			0,00
	2.2	OP Z	2	2.3	2.3.1	382,00	324,70	57,30			0,00
	2.3	OP Z	2	2.3	2.3.1	200,00	170,00	30,00			0,00
4.1	1.4	IROP	4	/	4.1	6 105,26	4 930,00	870,00	305,26		0,00
5.2	3.6	PRV	19	19.2	19.2.1	400,00	300,00	100,00			0,00
5.3	3.5	PRV	19	19.2	19.2.1	500,00	375,00	125,00			0,00
	3.7	PRV	19	19.2	19.2.1	0,00	0,00	0,00		0,00	0,00

2021											
Specifický cíl SCLLD	Fiche (Opatření CLLD)	IDENTIFIKACE programu				PLÁN FINANCOVÁNÍ (způsobilé výdaje v tis. Kč)					Nezpůsobilé výdaje
		Program	Prioritní osa / Specifický cíl programu	Investiční priorita / Prioritní oblast	Vazba na specifický cíl programu / operaci PRV	Celkové způsobilé výdaje	Z toho dotace		Z toho vlastní zdroje příjemce		
							Příspěvek Unie	Národní veřejné zdroje	Veřejné zdroje	Soukromé zdroje	
1.1	3.1	PRV	19	19.2	19.2.1	1 222,22	467,50	82,50		672,22	0,00
	3.2	PRV	19	19.2	19.2.1	1 000,00	382,50	67,50		550,00	0,00
	3.3	PRV	19	19.2	19.2.1	250,00	170,00	30,00		50,00	0,00
	3.4	PRV	19	19.2	19.2.1	125,00	85,00	15,00		25,00	0,00
	3.9	PRV	19	19.2	19.2.1	400,00	170,00	30,00		200,00	0,00
2.1	3.10	PRV	19	19.3	19.3.1	0,00	0,00	0,00		0,00	0,00
2.2	1.1	IROP	4	/	4.1	1 578,95	1 275,00	225,00	78,95		0,00
2.3	3.8	PRV	19	19.2	19.2.1	276,00	234,60	41,40			0,00
3.1	1.2	IROP	4	/	4.1	1 263,16	1 020,00	180,00	63,16		0,00
	2.4	OP Z	2	2.3	2.3.1	400,00	340,00	60,00			0,00
3.2	1.3	IROP	4	/	4.1	0,00	0,00	0,00	0,00		0,00
	1.5	IROP	4	/	4.1	228,42	184,45	32,55		11,42	0,00
	2.1	OP Z	2	2.3	2.3.1	300,00	255,00	45,00			0,00
	2.2	OP Z	2	2.3	2.3.1	191,00	162,35	28,65			0,00
	2.3	OP Z	2	2.3	2.3.1	200,00	170,00	30,00			0,00
4.1	1.4	IROP	4	/	4.1	3 052,63	2 465,00	435,00	152,63		0,00
5.2	3.6	PRV	19	19.2	19.2.1	200,00	170,00	30,00			0,00
5.3	3.5	PRV	19	19.2	19.2.1	250,00	212,50	37,50			0,00
	3.7	PRV	19	19.2	19.2.1	400,00	170,00	30,00		200,00	0,00

2022											
Specifický cíl SCLLD	Fiche (Opatření CLLD)	IDENTIFIKACE programu				PLÁN FINANCOVÁNÍ (způsobilé výdaje v tis. Kč)					Nezpůsobilé výdaje
		Program	Prioritní osa / Specifický cíl programu	Investiční priorita / Prioritní oblast	Vazba na specifický cíl programu / operaci PRV	Celkové způsobilé výdaje	Z toho dotace		Z toho vlastní zdroje příjemce		
							Příspěvek Unie	Národní veřejné zdroje	Veřejné zdroje	Soukromé zdroje	
1.1	3.1	PRV	19	19.2	19.2.1	1 222,22	467,50	82,50		672,22	0,00
	3.2	PRV	19	19.2	19.2.1	1 000,00	382,50	67,50		550,00	0,00
	3.3	PRV	19	19.2	19.2.1	250,00	170,00	30,00		50,00	0,00
	3.4	PRV	19	19.2	19.2.1	125,00	85,00	15,00		25,00	0,00
	3.9	PRV	19	19.2	19.2.1	400,00	170,00	30,00		200,00	0,00
2.1	3.10	PRV	19	19.3	19.3.1	0,00	0,00	0,00		0,00	0,00
2.2	1.1	IROP	4	/	4.1	1 578,95	1 275,00	225,00	78,95		0,00
2.3	3.8	PRV	19	19.2	19.2.1	276,00	234,60	41,40			0,00
3.1	1.2	IROP	4	/	4.1	1 263,16	1 020,00	180,00	63,16		0,00
	2.4	OP Z	2	2.3	2.3.1	400,00	340,00	60,00			0,00
3.2	1.3	IROP	4	/	4.1	0,00	0,00	0,00	0,00		0,00
	1.5	IROP	4	/	4.1	228,42	184,45	32,55		11,42	0,00
	2.1	OP Z	2	2.3	2.3.1	300,00	255,00	45,00			0,00
	2.2	OP Z	2	2.3	2.3.1	191,00	162,35	28,65			0,00
	2.3	OP Z	2	2.3	2.3.1	0,00	0,00	0,00			0,00
4.1	1.4	IROP	4	/	4.1	3 052,63	2 465,00	435,00	152,63		0,00
5.2	3.6	PRV	19	19.2	19.2.1	200,00	170,00	30,00			0,00
5.3	3.5	PRV	19	19.2	19.2.1	250,00	212,50	37,50			0,00
	3.7	PRV	19	19.2	19.2.1	0,00	0,00	0,00		0,00	0,00

2023											
Specifický cíl SCLLD	Fiche (Opatření CLLD)	IDENTIFIKACE programu				PLÁN FINANCOVÁNÍ (způsobilé výdaje v tis. Kč)					Nezpůsobilé výdaje
		Program	Prioritní osa / Specifický cíl programu	Investiční priorita / Prioritní oblast	Vazba na specifický cíl programu / operaci PRV	Celkové způsobilé výdaje	Z toho dotace		Z toho vlastní zdroje příjemce		
							Příspěvek Unie	Národní veřejné zdroje	Veřejné zdroje	Soukromé zdroje	
1.1	3.1	PRV	19	19.2	19.2.1		0,00				0,00
	3.2	PRV	19	19.2	19.2.1		0,00				0,00
	3.3	PRV	19	19.2	19.2.1		0,00				0,00
	3.4	PRV	19	19.2	19.2.1		0,00				0,00
	3.9	PRV	19	19.2	19.2.1		0,00				0,00
2.1	3.10	PRV	19	19.3	19.3.1		0,00				0,00
2.2	1.1	IROP	4	/	4.1		0,00				0,00
2.3	3.8	PRV	19	19.2	19.2.1		0,00				0,00
3.1	1.2	IROP	4	/	4.1		0,00				0,00
	2.4	OP Z	2	2.3	2.3.1		0,00				0,00
3.2	1.3	IROP	4	/	4.1		0,00				0,00
	1.5	IROP	4	/	4.1		0,00				0,00
	2.1	OP Z	2	2.3	2.3.1		0,00				0,00
	2.2	OP Z	2	2.3	2.3.1		0,00				0,00
	2.3	OP Z	2	2.3	2.3.1		0,00				0,00
4.1	1.4	IROP	4	/	4.1		0,00				0,00
5.2	3.6	PRV	19	19.2	19.2.1		0,00				0,00
5.3	3.5	PRV	19	19.2	19.2.1		0,00				0,00
	3.7	PRV	19	19.2	19.2.1		0,00				0,00

Tab. 58: Financování SCLLD v jednotlivých letech podle specifických cílů OP / operací PRV

CELKEM										
Programový rámec	Fiche (Opatření CLLD)	IDENTIFIKACE programu			PLÁN FINANCOVÁNÍ (způsobilé výdaje v tis. Kč)					Nezpůsobilé výdaje
		Prioritní osa / Specifický cíl programu	Investiční priorita / Prioritní oblast	Vazba na specifický cíl programu / operací PRV	Celkové způsobilé výdaje	Z toho dotace		Z toho vlastní zdroje příjemce		
						Příspěvek Unie	Národní veřejné zdroje	Veřejné zdroje	Soukromé zdroje	
PR IROP	1.1	4	/	4.1	15 789,47	12 750,00	2 250,00	789,47	0,00	0,00
	1.2	4	/	4.1	12 631,58	10 200,00	1 800,00	631,58	0,00	0,00
	1.3	4	/	4.1	1 052,63	850,00	150,00	52,63	0,00	0,00
	1.4	4	/	4.1	30 526,32	24 650,00	4 350,00	1 526,32	0,00	0,00
	1.5	4	/	4.1	2 284,21	1 844,50	325,50	0,00	114,21	0,00
PR OP Z	2.1	2	2.3	2.3.1	3 000,00	2 550,00	450,00	0,00	0,00	0,00
	2.2	2	2.3	2.3.1	1 910,00	1 623,50	200,55	0,00	85,95	0,00
	2.3	2	2.3	2.3.1	1 000,00	850,00	150,00	0,00	0,00	0,00
	2.4	2	2.3	2.3.1	4 000,00	3 400,00	600,00	0,00	0,00	0,00
PR PRV	3.1	19	19.2	19.2.1	12 222,22	4 235,00	1 265,00	0,00	6 722,22	0,00
	3.2	19	19.2	19.2.1	10 000,00	3 465,00	1 035,00	0,00	5 500,00	0,00
	3.3	19	19.2	19.2.1	2 500,00	1 540,00	460,00	0,00	500,00	0,00
	3.4	19	19.2	19.2.1	1 250,00	770,00	230,00	0,00	250,00	0,00
	3.5	19	19.2	19.2.1	2 500,00	1 925,00	575,00	0,00	0,00	0,00
	3.6	19	19.2	19.2.1	2 000,00	1 540,00	460,00	0,00	0,00	0,00
	3.7	19	19.2	19.2.1	1 000,00	395,00	105,00	0,00	500,00	0,00
	3.8	19	19.2	19.2.1	2 760,00	2 125,20	634,80	0,00	0,00	0,00
	3.9	19	19.2	19.2.1	4 000,00	1 540,00	460,00	0,00	2 000,00	0,00
	3.10	19	19.3	19.3.1	1 357,50	814,50	271,50	0,00	271,50	0,00

2016										
Programový rámec (Specifický cíl CLLD)	Fiche (Opatření CLLD)	IDENTIFIKACE programu			PLÁN FINANCOVÁNÍ (způsobilé výdaje v Kč)					Nezpůsobilé výdaje
		Prioritní osa / Specifický cíl programu	Investiční priorita / Prioritní oblast	Vazba na specifický cíl programu / operaci PRV	Celkové způsobilé výdaje	Z toho dotace		Z toho vlastní zdroje příjemce		
						Příspěvek Unie	Národní veřejné zdroje	Veřejné zdroje	Soukromé zdroje	
PR IROP	1.1	4	/	4.1		0,00				0,00
	1.2	4	/	4.1		0,00				0,00
	1.3	4	/	4.1		0,00				0,00
	1.4	4	/	4.1		0,00				0,00
	1.5	4	/	4.1		0,00				0,00
PR OP Z	2.1	2	2.3	2.3.1		0,00				0,00
	2.2	2	2.3	2.3.1		0,00				0,00
	2.3	2	2.3	2.3.1		0,00				0,00
	2.4	2	2.3	2.3.1		0,00				0,00
PR PRV	3.1	19	19.2	19.2.1		0,00				0,00
	3.2	19	19.2	19.2.1		0,00				0,00
	3.3	19	19.2	19.2.1		0,00				0,00
	3.4	19	19.2	19.2.1		0,00				0,00
	3.5	19	19.2	19.2.1		0,00				0,00
	3.6	19	19.2	19.2.1		0,00				0,00
	3.7	19	19.2	19.2.1		0,00				0,00
	3.8	19	19.2	19.2.1		0,00				0,00
	3.9	19	19.2	19.2.1		0,00				0,00
	3.10	19	19.3	19.3.1		0,00				0,00

2017										
Programový rámec (Specifický cíl CLLD)	Fiche (Opatření CLLD)	IDENTIFIKACE programu			PLÁN FINANCOVÁNÍ (způsobilé výdaje v tis. Kč)					Nezpůsobilé výdaje
		Prioritní osa / Specifický cíl programu	Investiční priorita / Prioritní oblast	Vazba na specifický cíl programu / operaci PRV	Celkové způsobilé výdaje	Z toho dotace		Z toho vlastní zdroje příjemce		
						Příspěvek Unie	Národní veřejné zdroje	Veřejné zdroje	Soukromé zdroje	
PR IROP	1.1	4	/	4.1	1 578,95	1 275,00	225,00	78,95		0,00
	1.2	4	/	4.1	1 263,16	1 020,00	180,00	63,16		0,00
	1.3	4	/	4.1	0,00	0,00	0,00	0,00		0,00
	1.4	4	/	4.1	3 052,63	2 465,00	435,00	152,63		0,00
	1.5	4	/	4.1	228,42	184,45	32,55		11,42	0,00
PR OP Z	2.1	2	2.3	2.3.1	300,00	255,00	45,00			0,00
	2.2	2	2.3	2.3.1	191,00	162,35			28,65	0,00
	2.3	2	2.3	2.3.1	200,00	170,00	30,00			0,00
	2.4	2	2.3	2.3.1	400,00	340,00	60,00			0,00
PR PRV	3.1	19	19.2	19.2.1	1 222,22	412,50	137,50		672,22	0,00
	3.2	19	19.2	19.2.1	1 000,00	337,50	112,50		550,00	0,00
	3.3	19	19.2	19.2.1	250,00	150,00	50,00		50,00	0,00
	3.4	19	19.2	19.2.1	0,00	0,00	0,00		0,00	0,00
	3.5	19	19.2	19.2.1	250,00	187,50	62,50			0,00
	3.6	19	19.2	19.2.1	200,00	150,00	50,00			0,00
	3.7	19	19.2	19.2.1	0,00	0,00	0,00		0,00	0,00
	3.8	19	19.2	19.2.1	276,00	207,00	69,00			0,00
	3.9	19	19.2	19.2.1	400,00	150,00	50,00		200,00	0,00
	3.10	19	19.3	19.3.1	625,00	375,00	125,00		125,00	0,00

2018										
Programový rámec (Specifický cíl CLLD)	Fiche (Opatření CLLD)	IDENTIFIKACE programu			PLÁN FINANCOVÁNÍ (způsobilé výdaje v tis. Kč)					Nezpůsobilé výdaje
		Prioritní osa / Specifický cíl programu	Investiční priorita / Prioritní oblast	Vazba na specifický cíl programu / operaci PRV	Celkové způsobilé výdaje	Z toho dotace		Z toho vlastní zdroje příjemce		
						Příspěvek Unie	Národní veřejné zdroje	Veřejné zdroje	Soukromé zdroje	
PR IROP	1.1	4	/	4.1	3 157,89	2 550,00	450,00	157,89		0,00
	1.2	4	/	4.1	2 526,32	2 040,00	360,00	126,32		0,00
	1.3	4	/	4.1	526,32	425,00	75,00	26,32		0,00
	1.4	4	/	4.1	6 105,26	4 930,00	870,00	305,26		0,00
	1.5	4	/	4.1	456,84	368,90	65,10		22,84	0,00
PR OP Z	2.1	2	2.3	2.3.1	600,00	510,00	90,00			0,00
	2.2	2	2.3	2.3.1	382,00	324,70			57,30	0,00
	2.3	2	2.3	2.3.1	200,00	170,00	30,00			0,00
	2.4	2	2.3	2.3.1	800,00	680,00	120,00			0,00
PR PRV	3.1	19	19.2	19.2.1	2 444,44	825,00	275,00		1 344,44	0,00
	3.2	19	19.2	19.2.1	2 000,00	675,00	225,00		1 100,00	0,00
	3.3	19	19.2	19.2.1	500,00	300,00	100,00		100,00	0,00
	3.4	19	19.2	19.2.1	375,00	225,00	75,00		75,00	0,00
	3.5	19	19.2	19.2.1	500,00	375,00	125,00			0,00
	3.6	19	19.2	19.2.1	400,00	300,00	100,00			0,00
	3.7	19	19.2	19.2.1	600,00	225,00	75,00		300,00	0,00
	3.8	19	19.2	19.2.1	552,00	414,00	138,00			0,00
	3.9	19	19.2	19.2.1	800,00	300,00	100,00		400,00	0,00
	3.10	19	19.3	19.3.1	0,00	0,00	0,00		0,00	0,00

2019										
Programový rámec (Specifický cíl CLLD)	Fiche (Opatření CLLD)	IDENTIFIKACE programu			PLÁN FINANCOVÁNÍ (způsobilé výdaje v tis. Kč)					Nezpůsobilé výdaje
		Prioritní osa / Specifický cíl programu	Investiční priorita / Prioritní oblast	Vazba na specifický cíl programu / operaci PRV	Celkové způsobilé výdaje	Z toho dotace		Z toho vlastní zdroje příjemce		
						Příspěvek Unie	Národní veřejné zdroje	Veřejné zdroje	Soukromé zdroje	
PR IROP	1.1	4	/	4.1	4 736,84	3 825,00	675,00	236,84		0,00
	1.2	4	/	4.1	3 789,47	3 060,00	540,00	189,47		0,00
	1.3	4	/	4.1	526,32	425,00	75,00	26,32		0,00
	1.4	4	/	4.1	9 157,89	7 395,00	1 305,00	457,89		0,00
	1.5	4	/	4.1	685,26	553,35	97,65		34,26	0,00
PR OP Z	2.1	2	2.3	2.3.1	900,00	765,00	135,00			0,00
	2.2	2	2.3	2.3.1	573,00	487,05	85,95			0,00
	2.3	2	2.3	2.3.1	200,00	170,00	30,00			0,00
	2.4	2	2.3	2.3.1	1 200,00	1 020,00	180,00			0,00
PR PRV	3.1	19	19.2	19.2.1	3 666,67	1 237,50	412,50		2 016,67	0,00
	3.2	19	19.2	19.2.1	3 000,00	1 012,50	337,50		1 650,00	0,00
	3.3	19	19.2	19.2.1	750,00	450,00	150,00		150,00	0,00
	3.4	19	19.2	19.2.1	375,00	225,00	75,00		75,00	0,00
	3.5	19	19.2	19.2.1	750,00	562,50	187,50			0,00
	3.6	19	19.2	19.2.1	600,00	450,00	150,00			0,00
	3.7	19	19.2	19.2.1	0,00	0,00	0,00		0,00	0,00
	3.8	19	19.2	19.2.1	828,00	621,00	207,00			0,00
	3.9	19	19.2	19.2.1	1 200,00	450,00	150,00		600,00	0,00
	3.10	19	19.3	19.3.1	732,50	439,50	146,50		146,50	0,00

2020										
Programový rámec (Specifický cíl CLLD)	Fiche (Opatření CLLD)	IDENTIFIKACE programu			PLÁN FINANCOVÁNÍ (způsobilé výdaje v tis. Kč)					Nezpůsobilé výdaje
		Prioritní osa / Specifický cíl programu	Investiční priorita / Prioritní oblast	Vazba na specifický cíl programu / operaci PRV	Celkové způsobilé výdaje	Z toho dotace		Z toho vlastní zdroje příjemce		
						Příspěvek Unie	Národní veřejné zdroje	Veřejné zdroje	Soukromé zdroje	
PR IROP	1.1	4	/	4.1	3 157,89	2 550,00	450,00	157,89		0,00
	1.2	4	/	4.1	2 526,32	2 040,00	360,00	126,32		0,00
	1.3	4	/	4.1	0,00	0,00	0,00	0,00		0,00
	1.4	4	/	4.1	6 105,26	4 930,00	870,00	305,26		0,00
	1.5	4	/	4.1	456,84	368,90	65,10		22,84	0,00
PR OP Z	2.1	2	2.3	2.3.1	600,00	510,00	90,00			0,00
	2.2	2	2.3	2.3.1	382,00	324,70	57,30			0,00
	2.3	2	2.3	2.3.1	200,00	170,00	30,00			0,00
	2.4	2	2.3	2.3.1	800,00	680,00	120,00			0,00
PR PRV	3.1	19	19.2	19.2.1	2 444,44	825,00	275,00		1 344,44	0,00
	3.2	19	19.2	19.2.1	2 000,00	675,00	225,00		1 100,00	0,00
	3.3	19	19.2	19.2.1	500,00	300,00	100,00		100,00	0,00
	3.4	19	19.2	19.2.1	250,00	150,00	50,00		50,00	0,00
	3.5	19	19.2	19.2.1	500,00	375,00	125,00			0,00
	3.6	19	19.2	19.2.1	400,00	300,00	100,00			0,00
	3.7	19	19.2	19.2.1	0,00	0,00	0,00		0,00	0,00
	3.8	19	19.2	19.2.1	552,00	414,00	138,00			0,00
	3.9	19	19.2	19.2.1	800,00	300,00	100,00		400,00	0,00
	3.10	19	19.3	19.3.1	0,00	0,00	0,00		0,00	0,00

2021										
Programový rámec (Specifický cíl CLLD)	Fiche (Opatření CLLD)	IDENTIFIKACE programu			PLÁN FINANCOVÁNÍ (způsobilé výdaje v tis. Kč)					Nezpůsobilé výdaje
		Prioritní osa / Specifický cíl programu	Investiční priorita / Prioritní oblast	Vazba na specifický cíl programu / operaci PRV	Celkové způsobilé výdaje	Z toho dotace		Z toho vlastní zdroje příjemce		
						Příspěvek Unie	Národní veřejné zdroje	Veřejné zdroje	Soukromé zdroje	
PR IROP	1.1	4	/	4.1	1 578,95	1 275,00	225,00	78,95		0,00
	1.2	4	/	4.1	1 263,16	1 020,00	180,00	63,16		0,00
	1.3	4	/	4.1	0,00	0,00	0,00	0,00		0,00
	1.4	4	/	4.1	3 052,63	2 465,00	435,00	152,63		0,00
	1.5	4	/	4.1	228,42	184,45	32,55		11,42	0,00
PR OP Z	2.1	2	2.3	2.3.1	300,00	255,00	45,00			0,00
	2.2	2	2.3	2.3.1	191,00	162,35	28,65			0,00
	2.3	2	2.3	2.3.1	200,00	170,00	30,00			0,00
	2.4	2	2.3	2.3.1	400,00	340,00	60,00			0,00
PR PRV	3.1	19	19.2	19.2.1	1 222,22	467,50	82,50		672,22	0,00
	3.2	19	19.2	19.2.1	1 000,00	382,50	67,50		550,00	0,00
	3.3	19	19.2	19.2.1	250,00	170,00	30,00		50,00	0,00
	3.4	19	19.2	19.2.1	125,00	85,00	15,00		25,00	0,00
	3.5	19	19.2	19.2.1	250,00	212,50	37,50			0,00
	3.6	19	19.2	19.2.1	200,00	170,00	30,00			0,00
	3.7	19	19.2	19.2.1	400,00	170,00	30,00		200,00	0,00
	3.8	19	19.2	19.2.1	276,00	234,60	41,40			0,00
	3.9	19	19.2	19.2.1	400,00	170,00	30,00		200,00	0,00
	3.10	19	19.3	19.3.1	0,00	0,00	0,00		0,00	0,00

2022										
Programový rámec (Specifický cíl CLLD)	Fiche (Opatření CLLD)	IDENTIFIKACE programu			PLÁN FINANCOVÁNÍ (způsobilé výdaje v tis. Kč)					Nezpůsobilé výdaje
		Prioritní osa / Specifický cíl programu	Investiční priorita / Prioritní oblast	Vazba na specifický cíl programu / operaci PRV	Celkové způsobilé výdaje	Z toho dotace		Z toho vlastní zdroje příjemce		
						Příspěvek Unie	Národní veřejné zdroje	Veřejné zdroje	Soukromé zdroje	
PR IROP	1.1	4	/	4.1	1 578,95	1 275,00	225,00	78,95		0,00
	1.2	4	/	4.1	1 263,16	1 020,00	180,00	63,16		0,00
	1.3	4	/	4.1	0,00	0,00	0,00	0,00		0,00
	1.4	4	/	4.1	3 052,63	2 465,00	435,00	152,63		0,00
	1.5	4	/	4.1	228,42	184,45	32,55		11,42	0,00
PR OP Z	2.1	2	2.3	2.3.1	300,00	255,00	45,00			0,00
	2.2	2	2.3	2.3.1	191,00	162,35	28,65			0,00
	2.3	2	2.3	2.3.1	0,00	0,00	0,00			0,00
	2.4	2	2.3	2.3.1	400,00	340,00	60,00			0,00
PR PRV	3.1	19	19.2	19.2.1	1 222,22	467,50	82,50		672,22	0,00
	3.2	19	19.2	19.2.1	1 000,00	382,50	67,50		550,00	0,00
	3.3	19	19.2	19.2.1	250,00	170,00	30,00		50,00	0,00
	3.4	19	19.2	19.2.1	125,00	85,00	15,00		25,00	0,00
	3.5	19	19.2	19.2.1	250,00	212,50	37,50			0,00
	3.6	19	19.2	19.2.1	200,00	170,00	30,00			0,00
	3.7	19	19.2	19.2.1	0,00	0,00	0,00		0,00	0,00
	3.8	19	19.2	19.2.1	276,00	234,60	41,40			0,00
	3.9	19	19.2	19.2.1	400,00	170,00	30,00		200,00	0,00
	3.10	19	19.3	19.3.1	0,00	0,00	0,00		0,00	0,00

2023										
Programový rámec (Specifický cíl CLLD)	Fiche (Opatření CLLD)	IDENTIFIKACE programu			PLÁN FINANCOVÁNÍ (způsobilé výdaje v tis. Kč)				Nezpůsobilé výdaje	
		Prioritní osa / Specifický cíl programu	Investiční priorita / Prioritní oblast	Vazba na specifický cíl programu / operaci PRV	Celkové způsobilé výdaje	Z toho dotace		Z toho vlastní zdroje příjemce		
						Příspěvek Unie	Národní veřejné zdroje	Veřejné zdroje		Soukromé zdroje
PR IROP	1.1	4	/	4.1		0,00				0,00
	1.2	4	/	4.1		0,00				0,00
	1.3	4	/	4.1		0,00				0,00
	1.4	4	/	4.1		0,00				0,00
	1.5	4	/	4.1		0,00				0,00
PR OP Z	2.1	2	2.3	2.3.1		0,00				0,00
	2.2	2	2.3	2.3.1		0,00				0,00
	2.3	2	2.3	2.3.1		0,00				0,00
	2.4	2	2.3	2.3.1		0,00				0,00
PR PRV	3.1	19	19.2	19.2.1		0,00				0,00
	3.2	19	19.2	19.2.1		0,00				0,00
	3.3	19	19.2	19.2.1		0,00				0,00
	3.4	19	19.2	19.2.1		0,00				0,00
	3.5	19	19.2	19.2.1		0,00				0,00
	3.6	19	19.2	19.2.1		0,00				0,00
	3.7	19	19.2	19.2.1		0,00				0,00
	3.8	19	19.2	19.2.1		0,00				0,00
	3.9	19	19.2	19.2.1		0,00				0,00
	3.10	19	19.3	19.3.1		0,00				0,00

5.2. Indikátory pro programové rámce

Tab. 59: Indikátory podle jednotlivých specifických cílů a opatření SCLLD

Strategický cíl SCLLD	Specifický cíl SCLLD	Opatření CLLD	Identifikace programu				Identifikace indikátorů					Hodnoty indikátorů				
			Program	Prioritní osa OP/ Priorita Unie	Investiční priorita OP/ Prioritní oblast	Specifický cíl OP/ operace PRV	Kód NČi2014+	Název indikátoru	měrná jednotka	typ indikátoru	Výchozí hodnota	Datum výchozí hodnoty	Cílová hodnota	Datum cílové hodnoty	Milník 31.12.2018	
1	1.1	3.1	PRV	19	19.2	19.2.1	94800	Pracovní místa vytvořená v rámci podpořených projektů	pracovní místa	výsledek	0	2015	1	2023	0	
		3.1	PRV	19	19.2	19.2.1	93701	Počet podpořených podniků / příjemců	podniky	výstup	0	2015	7	2023	3	
		3.2	PRV	19	19.2	19.2.1	94800	Pracovní místa vytvořená v rámci podpořených projektů	pracovní místa	výsledek	0	2015	2	2023	1	
		3.2	PRV	19	19.2	19.2.1	93701	Počet podpořených podniků / příjemců	podniky	výstup	0	2015	8	2023	4	
		3.3	PRV	19	19.2	19.2.1	94302	Celková délka lesních cest	km	výsledek	0	2015	4	2023	2	
		3.3	PRV	19	19.2	19.2.1	93701	Počet podpořených podniků / příjemců	podniky	výstup	0	2015	2	2023	1	
		3.4	PRV	19	19.2	19.2.1	94301	Celková délka cest zajišťující zpřístupnění pozemků, zvýšení prostupnosti krajiny a její diverzifikaci	km	výsledek	0	2015	2	2023	1	
		3.4	PRV	19	19.2	19.2.1	93701	Počet podpořených podniků / příjemců	podniky	výstup	0	2015	2	2023	1	
		3.9	PRV	19	19.2	19.2.1	94800	Pracovní místa vytvořená v rámci podpořených projektů	pracovní místa	výsledek	0	2015	1	2023	1	

		3.9	PRV	19	19.2	19.2.1	93701	Počet podpořených podniků / příjemců	podniky	výstup	0	2015	3	2023	1
2	2.1	3.10	PRV	19	19.3	19.3.1	92702	Počet podpořených operací	akce	výstup	0	2015	2	2023	1
	2.2	1.1	IROP	4	/	4.1 (3.1)	9 10 10	Počet návštěv kulturních památek a paměťových institucí zpřístupněných za vstupné	návštěvy / rok	výsledek	26553 793	2013	27500 000	2023	-
		1.1	IROP	4	/	4.1 (3.1)	9 05 01	Počet revitalizovaných památkových objektů	objekty	výstup	0	2015	1	2013	1
	2.3	3.8	PRV	19	19.2	19.2.1	92702	Počet podpořených operací	akce	výstup	0	2015	4	2023	2
		3.8	PRV	19	19.2	19.2.1	93001	Celková plocha	ha	výstup	0	2015	10	2023	5
3	3.1	1.2	IROP	4	/	4.1 (2.4)	5 00 30	Podíl osob předčasně opouštějících vzdělávací systém	%	výsledek	5,4	2013	5	2023	-
		1.2	IROP	4	/	4.1 (2.4)	5 00 00	Počet podpořených vzdělávacích zařízení	zařízení	výstup	0	2015	10	2023	3
		2.4	OP Z	2	2.3	2.3.1	67010	Využívání podpořených služeb	osoby	výsledek	0	2015	100	2023	-
		2.4	OP Z	2	2.3	2.3.1	60000	Celkový počet účastníků	účastníci	výstup	0	2015	100	2023	-
		2.4	OP Z	2	2.3	2.3.1	50001	Kapacita podpořených zařízení péče o děti nebo vzdělávacích zařízení	osoby	výstup	0	2015	20	2023	-
	3.2	1.3	IROP	4	/	4.1 (2.1)	5 53 20	Průměrný počet osob využívajících sociální bydlení	klienti	výsledek	0	2015	4	2023	-

		1.3	IROP	4	/	4.1 (2.1)	5 53 01	Počet podpořených bytů pro sociální bydlení	bytové jednotky	výstup	0	2015	2	2023	1
		1.5	IROP	4	/	4.1 (2.2)	1 04 11	Míra nezaměstnanosti osob s nejnižším vzděláním	%	výsledek	28,5	2012	22	2023	-
		1.5	IROP	4	/	4.1 (2.2)	1 01 05	Počet nových podniků, které dostávají podporu	podniky	výstup	0	2015	1	2023	-
		2.1	OP Z	2	2.3	2.3.1	62600	Účastníci, kteří získali kvalifikaci po ukončení své účasti	osoby	výsledek	0	2015	10	2023	-
		2.1	OP Z	2	2.3	2.3.1	60000	Celkový počet účastníků	účastníci	výstup	0	2015	50	2023	-
		2.2	OP Z	2	2.3	2.3.1	10211	Počet sociálních podniků vzniklých díky podpoře, které fungují i po ukončení podpory	organiza ce	výsledek	0	2015	1	2023	-
		2.2	OP Z	2	2.3	2.3.1	10213	Počet sociálních podniků vzniklých díky podpoře	organiza ce	výstup	0	2015	1	2023	-
		2.3	OP Z	2	2.3	2.3.1	67315	Bývalí účastníci projektů v oblasti sociálních služeb, u nichž služba naplnila svůj účel	osoby	výsledek	0	2015	20	2023	-
		2.3	OP Z	2	2.3	2.3.1	60000	Celkový počet účastníků	účastníci	výstup	0	2015	50	2023	-
		2.3	OP Z	2	2.3	2.3.1	62000	Počet projektů, které zcela nebo zčásti provádějí sociální partneři nebo nevládní organizace	projekty	výstup	0	2015	2	2023	-
4	4.1	1.4	IROP	4	/	4.1 (1.2)	7 63 10	Podíl cyklistiky na přepravních výkonech	%	výsledek	7	2011	10	2023	-

		1.4	IROP	4	/	4.1 (1.2)	7 50 01	Počet realizací vedoucích ke zvýšení bezpečnosti v dopravě	realizace	výstup	0	2015	4	2023	-
		1.4	IROP	4	/	4.1 (1.2)	7 61 00	Délka nově vybudovaných cyklostezek a cyklotras	km	výstup	0	2015	8	2023	-
5	5.2	3.6	PRV	19	19.2	19.2.1	93701	Počet podpořených podniků / příjemců	podniky	výstup	0	2015	2	2023	1
		3.6	PRV	19	19.2	19.2.1	93001	Celková plocha	ha	výstup	0	2015	10	2023	5
	5.3	3.5	PRV	19	19.2	19.2.1	94301	Celková délka cest zajišťující zpřístupnění pozemků, zvýšení prostupnosti krajiny a její diverzifikaci	km	výsledek	0	2015	5	2023	2
		3.5	PRV	19	19.2	19.2.1	93701	Počet podpořených podniků / příjemců	podniky	výstup	0	2015	4	2023	2
		3.7	PRV	19	19.2	19.2.1	92702	Počet podpořených operací	akce	výstup	0	2015	1	2023	0
		3.7	PRV	19	19.2	19.2.1	93001	Celková plocha	ha	výstup	0	2015	2	2023	0

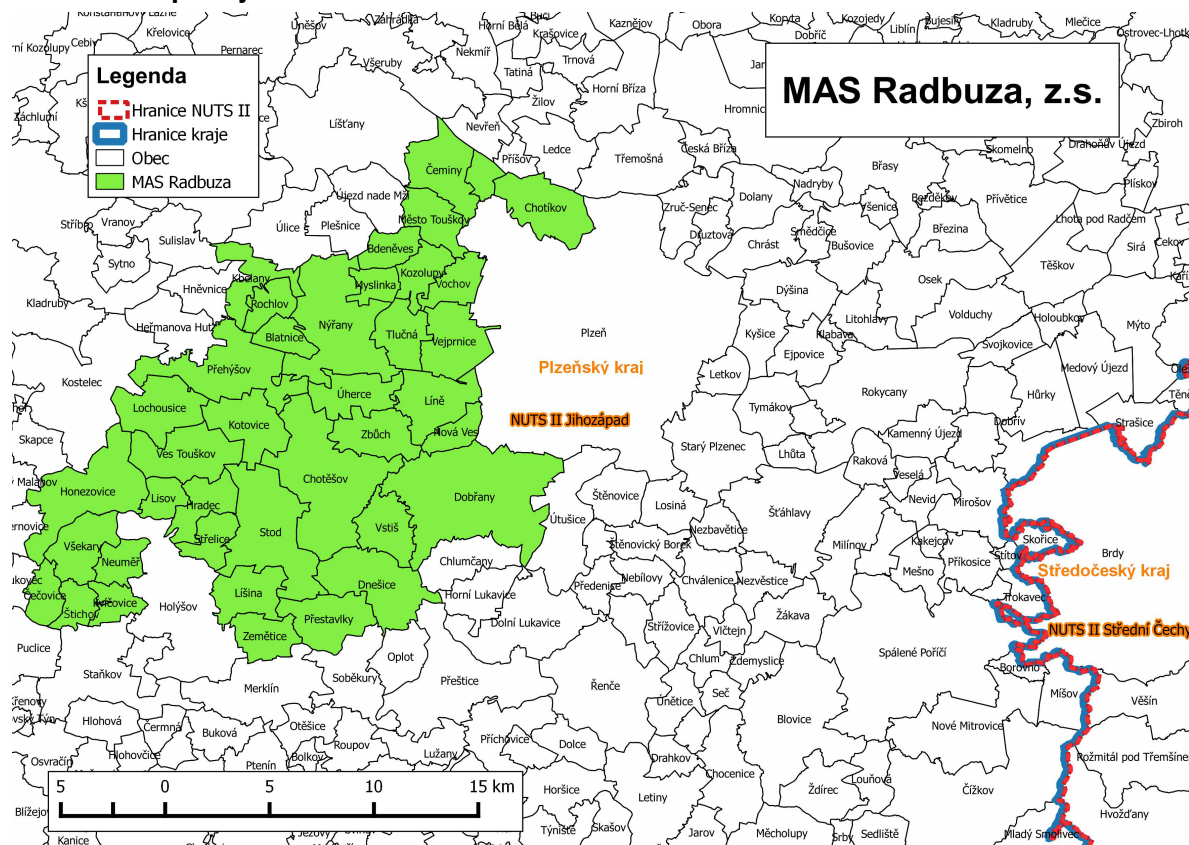
Odůvodnění jakým způsobem byly hodnoty stanoveny: kombinací metod komunitního projednávání, místní znalosti, expertního odhadu a zohledněním velikosti alokace.

5.3. Mapa území a seznam obcí

Tab. 60: Seznam obcí v zájmovém území MAS

kód obce	obec / město	kód obce	obec / město
566756	Bdeněves	566543	Myslinka
558672	Blatnice	554022	Neuměř
566080	Čečovice	540269	Nová Ves
558711	Čeminy	559300	Nýřany
557668	Dnešice	559393	Přehýšov
557676	Dobřany	530131	Přestavky
540668	Honezovice	559423	Rochlov
557731	Hradec	558389	Stod
557838	Chotěšov	540056	Střelice
558940	Chotíkov	566101	Štichov
538183	Kbelany	559491	Tlučná
540633	Kotovice	546411	Úherce
559059	Kozolupy	559580	Vejprnice
553841	Kvíčovice	558494	Ves Touškov
559164	Líně	559601	Vochov
540064	Lisov	558567	Vstíř
540617	Lišina	566071	Všekary
566462	Lochousice	559661	Zbůch
559211	Město Touškov	558591	Zemětice

Obr. 13: Mapa zájmového území MAS



5.4. Zapojení komunity při vypracování strategie

Účelem této kapitoly je popsat aktivity a procesy, jejichž smyslem bylo zapojit do tvorby tohoto strategického dokumentu členy a partnery MAS, ale i širokou veřejnost. První aktivitou, která samotný proces tvorby SCLLD MAS Radbuza zahájila, bylo veřejné projednání ke SWOT analýze území v působnosti MAS Radbuza. Toto setkání proběhlo dne 7.2.2012 v prostorách zasedací místnosti MěÚ Dobřany. Cílem tohoto setkání bylo nejenom diskutovat o pozitivích, negativích, příležitostech a ohroženích území MAS, ale také na základě této diskuse stanovit oblasti rozvoje, které by měl strategický dokument MAS Radbuza řešit. Vedle návrhu SWOT analýzy území byly definovány následující oblasti rozvoje území MAS Radbuza:

- Zemědělství a podnikání
- Kulturní dědictví a cestovní ruch
- Vzdělávání a sociální problematika
- Obnova a rozvoj obcí
- Životní prostředí a ochrana krajiny
- Spolková činnost

Ke každé z výše uvedených rozvojových oblastí byla ustanovena pracovní skupina, která měla společně s realizačním týmem MAS Radbuza danou oblast do strategického dokumentu dále rozpracovat. První kolo jednání pracovních skupin proběhlo v následujících termínech.

Tab. 61: Jednání pracovních skupin

pracovní skupina	Datum	místo
Zemědělství a podnikání	17.10.2013	MěÚ Dobřany
Kulturní dědictví a cestovní ruch	1.10.2013	OÚ Chotěšov
Vzdělávání a sociální problematika	6.11.2013	MěÚ Stod
Obnova a rozvoj obcí	3.10.2013	OÚ Tlučná
Životní prostředí a ochrana krajiny	10.10.2013	OÚ Kozolupy
Spolková činnost	22.10.2013	Sokolovna Neuměř

Podkladem pro jednání každé z pracovních skupin byla SWOT analýza a zpracovaná situační analýza k dané rozvojové oblasti. Úkolem pracovních skupin bylo na základě těchto podkladů navrhnout témata a aktivity, které by měly být součástí strategické (tedy realizační) části SCLLD MAS Radbuza. Výstupy z jednání byly podkladem pro realizační tým při dopracování analytické části SCLLD a vytvoření návrhu strategické části. Druhé kolo jednání pracovních skupin pak proběhlo v rámci konference MAS Radbuza, která se uskutečnila dne 18.11.2014 v zasedací místnosti MěÚ v Dobřanech. Na druhém jednání pracovních skupin diskutovali účastníci o vytvořeném návrhu cílů a opatření strategické části SCLLD.

Další důležitou aktivitou, jejímž cílem bylo získat data a informace o území MAS Radbuza, byla dotazníková šetření. V průběhu let 2012 – 2015 proběhla dotazníková šetření nejenom s obcemi MAS, ale i s místními podnikatelskými a neziskovými subjekty. Cílem těchto šetření bylo vytvořit přehled záměrů či projektů, které tyto subjekty a organizace v období 2014 –

2020 plánují realizovat. Výstupy těchto šetření byly využity nejenom při tvorbě cílů a opatření SCLLD, ale výrazně napomohly ke stanovení monitorovacích indikátorů k jednotlivým cílům. V období od 1. 6. 2014 do 31. 12. 2014 proběhlo v území MAS Radbuza dotazníkové šetření s obyvateli jednotlivých obcí. V každé obci byl osloven dostatečný počet respondentů tak, aby výstupy za každou jednotlivou obec byly dostatečně validní a reflektovaly tak dostatečně potřeby místních obyvatel. Důležitou přidanou hodnotou dotazníkových šetření byl i fakt, že prostřednictvím tohoto dotazníku se obyvatelé jednotlivých obcí mohli seznámit s MAS Radbuza a její činností. Pokud měl daný respondent zájem, tak se stal součástí databáze MAS Radbuza a je pravidelně seznamován s aktuálním děním v MAS i zván na všechny aktivity související s MAS či přípravou SCLLD.

Výstupy ze všech výše uvedených aktivit i šetření byly podkladem pro tvorbu konečného návrhu SCLLD, který byl dne 11. ledna 2016 zveřejněn na internetových stránkách MAS k závěrečnému připomínkování. Po vypořádání jednotlivých připomínek byl návrh SCLLD předložen k projednání Výkonné radě a ke schválení Valné hromadě MAS Radbuza.

Následující tabulka obsahuje popis oslovení jednotlivých cílových skupin pro tvorbu SCLLD MAS Radbuza.

Tab. 62: Oslovení cílových skupin

aktivita	cílová skupina	způsob oslovení
veřejné setkání k tvorbě SWOT analýzy (7.2.2012)	Členská základna MAS, zástupci obcí, NNO a podnikatelských subjektů, veřejnost	tiskové zprávy, pozvánka na internetových stránkách MAS, e-mailová rozesílka, telefonické pozvání
pracovní skupiny (říjen - listopad 2013)	Zapsaní účastníci ze 7.2.2012, odborná veřejnost dle diskutovaného tématu, zástupci obcí, NNO a podnikatelských subjektů	e-mailová pozvánka, telefonická pozvánka, pozvánka na internetových stránkách
regionální konference MAS Radbuza (18.11.2014)	Účastníci pracovních skupin, členská základna MAS, zástupci obcí, NNO a podnikatelských subjektů a zájemci z řad veřejnosti	emailový kontakt, internetové stránky MAS a mikroregionů, telefonické pozvání
dotazníková šetření s obcemi, NNO a podnikatelskými subjekty	Obce, NNO, podnikatelé	osobní setkání, emailový kontakt
dotazníková šetření s obyvateli	obyvatelé členských obcí MAS	osobní setkání, tazatelská činnost v terénu, internetové stránky MAS a obcí
elektronické připomínkování na stránkách MAS Radbuza	obyvatelé obcí MAS	tisková zpráva, emailová výzva

Kompletní přehled obsahující veškeré zápisy, prezenční listiny a další dokumenty prokazující zapojení komunity do přípravy SCLLD jsou veřejně přístupné na internetových stránkách MAS Radbuza pod odkazem <http://www.mas-radbuza.cz/strategie-uzemi/>.

5.5. Analýza rizik

Název rizika	Hodnocení rizika			Název opatření ke snížení významnosti rizika	Vlastník rizika
	Pravděpodobnost (P)	Dopad (D)	V = P*D		
Finanční riziko					
Nedostatek financí na realizaci SCLLD	4	5	20	Získání jiných zdrojů (vlastních)	Realizátoři projektů
Omezení zdrojů financování na dotační prostředky	2	4	8	Vícezdrojové financování, vedlejší ekonomická činnost, příspěvky partnerů	VH MAS
Nedostatek financí na režie MAS	2	5	10	Finanční plánování	VR MAS
Organizační riziko					
Nedostatečné řízení realizace SCLLD	2	5	10	Výběr kvalitního vedoucího zaměstnance pro realizaci SCLLD	VR MAS
Nedodržování termínů evaluace	3	4	12	Zajištění kvalitního řízení procesů	Kancelář MAS
Pasivita aktérů v území	3	4	12	Aktivní komunikace s aktéry, animace území	Kancelář MAS
Prosazování osobních zájmů v území	1	5	5	Transparentní postupy na úrovni výběru projektů	VH MAS
Nedostatečná součinnost kanceláře MAS	2	4	8	Pravidelné porady pracovníků, pravidelná komunikace s orgány MAS	VR MAS
Právní riziko					
Změna pravidel, která povede k vynuceným úpravám SCLLD	2	3	6	Součinnost s řídicími orgány	ŘO OP, VH MAS
Únik citlivých informací	1	5	5	Zajištění procesů přenosu informací	VR MAS
Věcné riziko					
Dodržování finančního plánu	4	5	20	Pravidelné hodnocení a plánování	Kancelář MAS
Dodržování časového plánu	4	3	12	Pravidelné hodnocení a plánování	Kancelář MAS
Nedostatečná personální kapacita na zajištění realizace SCLLD	4	4	16	Personální řízení	VR MAS

Analýza rizik je zpracována souhrnně pro celou SCLLD. Její jednotlivé položky (rizika) je ovšem možné aplikovat i pro konkrétní opatření programových rámců CLLD, jelikož mezi SCLLD a programovými rámci je velmi silná korelace.

Rizika jsou rozdělena do čtyř oblastí – finanční rizika (souvisí se způsobem financování), organizační rizika (týká se například řízení realizace strategie, komunikace v území, chování aktérů v území), právní rizika (legislativa), věcná rizika (souvisejí věcně s řešeným tématem – např. se dodržování plánů).

Hodnocení významnosti rizik je založeno na hodnocení očekávané pravděpodobnosti výskytu jednotlivých rizik a jejich dopadu (materiálního i nemateriálního) na dosažení cílů strategie.

Pravděpodobnost (v tabulce sloupec „P“) i dopad (v tabulce sloupec „D“) – hodnotí se na škále 1 až 5, hodnota 1 představuje velmi malý dopad (resp. velmi malou pravděpodobnost) a hodnota 5 velmi velký dopad (resp. velmi vysokou pravděpodobnost).

Významnost rizika je pak součinem pravděpodobnosti a dopadu. Hodnota významnosti se pohybuje mezi 1 a 25.

Vlastníci jednotlivých rizik jsou subjekty odpovědné za řízení a monitorování daného rizika, tj. průběžné přehodnocování významnosti rizik a identifikaci reálného výskytu dané rizikové události.

5.6. Použité zdroje literatury

- Strategie rozvoje Mikroregionu Radbuza, RRA PK, Okresní úřad Plzeň – jih, 2000
- Plán odpadového hospodářství dobrovolného svazku obcí Mikroregion Radbuza, RRA PK, 2006
- Strategie rozvoje Mikroregionu Radbuza na období 2012 – 2020, RRA PK, Okresní úřad Plzeň – jih, CpKP, 2012
- Komunitní střednědobý plán sociálních služeb na území POÚ Stod a Dobřany na období 2012 – 2015, CpKP, 2011
- Společně pro kvalitnější život – komunitní plán sociálních služeb v regionu Touškovsko a Nýřansko pro roky 2008 – 2016, EC Consulting, a.s., 2008
- Dotazníkové šetření v obcích MAS Radbuza a podnikatelských a neziskových organizacích působících v zájmovém území MAS Radbuza, 2011-14
- Profil Mikroregionu Touškovsko 2006 (Podklad pro strategický plán Mikroregionu Touškovsko), EuroCompact s.r.o., 2006
- Studie ekologických zátěží Plzeňského kraje, Vodní zdroje a.s., 2005
- Strategie území správního obvodu ORP Stod v oblasti předškolní výchovy a základního školství, sociálních služeb, odpadového hospodářství a cestovního ruchu, Mikroregion Radbuza, 2015
- Strategie území správního obvodu ORP Nýřany v oblasti předškolní výchovy a základního školství, sociálních služeb, odpadového hospodářství a společného dotačního poradenství, Mikroregion Touškovsko, 2015

5.7. Seznam použitých zkratk

CLLD – komunitně vedený místní rozvoj
ČD – České dráhy
ČOV – čistírna odpadních vod
ČSÚ – Český statistický úřad
EHMK – Evropské hlavní město kultury
ESI fondy – Evropské strukturální a investiční fondy
EÚS – Evropská územní spolupráce
IROP – Integrovaný regionální operační program
IS – informační systém
ITI – integrované teritoriální investice
KPÚ – komplexní pozemkové úpravy
MAS – místní akční skupina
MěÚ – městský úřad
MS – monitorovací systém
MŠ – mateřská škola
NČ2014+ – národní číselník indikátorů
NNO – nestátní nezisková organizace
NUTS – nomenklatura územních statistických jednotek
OP – operační program
OP VVV – operační program Výzkum, vývoj a vzdělávání
OP Z – operační program Zaměstnanost
ORP – obec s rozšířenou působností
OÚ – obecní úřad
PRV – Program rozvoje venkova
PUPFL – pozemek určený k plnění funkcí lesa
RVP ZV – rámcový vzdělávací plán pro základní vzdělávání
ŘO – řídicí orgán
SC – specifický cíl
SCLLD – Strategie komunitně vedeného místního rozvoje
SLDB – sčítání lidu, domů a bytů
SZIF – Státní zemědělský intervenční fond
ZŠ – základní škola

5.8. Seznam tabulek a obrázků

Tab. 1: Obce v zájmovém území MAS Radbuza	4
Tab. 2: Vývoj počtu obyvatel obcí v zájmovém území MAS Radbuza	10
Tab. 3: Věkové složení obyvatel obcí v zájmovém území MAS Radbuza	12
Tab. 4: Prognóza vývoje obyvatelstva podle ORP v zájmovém území MAS Radbuza	14
Tab. 5: Příčiny přírůstku obyvatelstva MAS Radbuza	14
Tab. 6: Vzdělanostní složení obyvatel MAS Radbuza	15
Tab. 7: Podíl ekonomicky aktivních obyvatel	15

Tab. 8: Porovnání podílu nezaměstnanosti.....	16
Tab. 9: Místní části obcí v zájmovém území MAS Radbuza	17
Tab. 10: Sídelní struktura MAS Radbuza	18
Tab. 11: Záměry obcí v oblasti pitné vody.....	18
Tab. 12: Záměry obcí v oblasti kanalizačních sítí	19
Tab. 13: Záměry obcí v oblasti péče o veřejná prostranství	20
Tab. 14: Charakteristika místních komunikací v obcích MAS Radbuza.....	21
Tab. 15: Problematické faktory v rámci dopravní obslužnosti.....	23
Tab. 16: Kulturní a sportovní zařízení v obcích MAS Radbuza	24
Tab. 17: Záměry obcí v oblasti kultury a sportu	24
Tab. 18: Kulturní a sportovní aktivity v obcích MAS Radbuza.....	25
Tab. 19: Záměry obcí v oblasti služeb	27
Tab. 20: Nevyužívané stavby v obcích MAS Radbuza	28
Tab. 21: Vývoj rekonstrukce a výstavby domů v území Mas Radbuza.....	29
Tab. 22: Záměry obcí v oblasti zvýšení kvality bydlení.....	29
Tab. 23: Zdroje vytápění v obcích MAS Radbuza	30
Tab. 24: Znečištění ovzduší v obcích MAS Radbuza	31
Tab. 25: Zdroje znečištění povrchových a podzemních vod	32
Tab. 26: Obce MAS Radbuza ovlivněné těžbou nerostných surovin.....	33
Tab. 27: Průběh KPÚ v obcích MAS Radbuza	34
Tab. 28: Subjekty odpadového hospodářství na území MAS Radbuza	36
Tab. 29: Záměry obcí v oblasti odpadového hospodářství	37
Tab. 30: Zadluženost obcí MAS Radbuza	38
Tab. 31: Přehled internetových stránek obcí MAS Radbuza.....	40
Tab. 32: Počty trestných činů v regionech MAS Radbuza	41
Tab. 33: Zájmové organizace v obcích MAS Radbuza	42
Tab. 34: Přehled poskytovatelů sociálních služeb na území MAS Radbuza.....	47
Tab. 35: Domy s pečovatelskou službou na území MAS Radbuza	48
Tab. 36: Záměry obcí v oblasti sociální integrace	48
Tab. 37: Porovnání podílu ekonomicky aktivního obyvatelstva	50
Tab. 38: Průmyslové zóny na území MAS Radbuza.....	52
Tab. 39: Záměry obcí v oblasti podpory ekonomických činností.....	53
Tab. 40: Počty žáků a kapacita školských zařízení na území MAS Radbuza.....	53
Tab. 41: Záměry obcí v oblasti předškolního i základního vzdělávání	54
Tab. 42: Kulturní a přírodní atraktivity na území MAS Radbuza	58
Tab. 43: Ubytovací a stravovací zařízení na území MAS Radbuza	62
Tab. 44: SWOT analýza území	63
Tab. 45: Územně-plánovací dokumentace v jednotlivých obcích MAS Radbuza	65
Tab. 46: Popis subjektů i skupin a potenciálu pro realizaci SCLLD MAS Radbuza	67
Tab. 47: SWOT analýza oblasti rozvoje Zemědělství a podnikání.....	69
Tab. 48: SWOT analýza oblasti rozvoje Kulturní dědictví a cestovní ruch	71
Tab. 49: SWOT analýza oblasti rozvoje Vzdělávání a sociální problematika	72
Tab. 50: SWOT analýza oblasti rozvoje Obnova a rozvoj obcí	72
Tab. 51: SWOT analýza oblasti rozvoje Životní prostředí a ochrana krajiny.....	74
Tab. 52: SWOT analýza oblasti rozvoje Spolková činnost	75
Tab. 53: Finanční zdroje využitelné k zajištění cílů SCLLD MAS	75
Tab. 54: Přehled inovativních rysů SCLLD	88

Tab. 55: Zdroje výměny zkušeností a inspirace.....	91
Tab. 56: Přehled komunikačních aktivit	122
Tab. 57: Financování podle specifických cílů a opatření SCLLD v jednotlivých letech.....	124
Tab. 58: Financování SCLLD v jednotlivých letech podle specifických cílů OP / operací PRV	133
Tab. 59: Indikátory podle jednotlivých specifických cílů a opatření SCLLD	142
Tab. 60: Seznam obcí v zájmovém území MAS	146
Tab. 61: Jednání pracovních skupin	147
Tab. 62: Oslovení cílových skupin.....	148
Obr. 1: Vývoj počtu obyvatel MAS Radbuza dle sčítání lidu	9
Obr. 2: Vývoj počtu obyvatel za poslední tři SLDB	11
Obr. 3: Velikost obcí podle počtu obyvatel	12
Obr. 4: Index stáří obyvatelstva MAS Radbuza	13
Obr. 5: Podíl nezaměstnaných osob v MAS Radbuza.....	16
Obr. 6: Přehled spolkové činnosti	45
Obr. 7: Struktura ekonomických subjektů	50
Obr. 8: Ekonomické subjekty dle druhů činnosti	51
Obr. 9: Schématické znázornění vazeb mezi cíli a oblastmi rozvoje.....	81
Obr. 10: Struktura programových rámců a vazeb na opatření mimo programové rámce.....	92
Obr. 11: Přehled orgánů MAS	116
Obr. 12: Realizační struktura MAS	117
Obr. 13: Mapa zájmového území MAS.....	146

5.9. Čestné prohlášení

Já, Ing. Jan Bostl, narozen 17. 7. 1975, bytem Kvíčovice 59, 345 62 Holýšov, statutární zástupce MAS Radbuza, z.s.

1) čestně potvrzuji, že údaje uvedené v žádosti o podporu integrované strategie komunitně vedeného místního rozvoje jsou pravdivé;

2) čestně potvrzuji, že údaje uvedené v žádosti o podporu integrované strategie jsou shodné s údaji poskytnutými SZIF v rámci procesu standardizace MAS.

Ve Stodu dne 11. 2. 2016